РОССИЙСКАЯ ФЕДЕРАЦИЯ

ОБЩЕСТВО С ОГРАНИЧЕННОЙ ОТВЕТСТВЕННОСТЬЮ «РАЗВИТИЕ - ЛИПЕЦК»

Документация по планировке территории линейного объекта (водопровод), расположенной в п. Ленинский Ленинского района Тульской области

Том 2
ПРОЕКТ МЕЖЕВАНИЯ ТЕРРИТОРИИ

Книга 1
ОСНОВНАЯ ЧАСТЬ

19-02/20-ПМ-1

2020 г.
г. Липецк

РОССИЙСКАЯ ФЕДЕРАЦИЯ

ОБЩЕСТВО С ОГРАНИЧЕННОЙ ОТВЕТСТВЕННОСТЬЮ «РАЗВИТИЕ - ЛИПЕЦК»

Документация по планировке территории линейного объекта (водопровод), расположенной в п. Ленинский Ленинского района Тульской области

Том 2
ПРОЕКТ МЕЖЕВАНИЯ ТЕРРИТОРИИ

Книга 1
ОСНОВНАЯ ЧАСТЬ

19-02/20-ПМ-1

Генеральный директор **Н.Б. Сотникова**

Главный инженер проекта **А.А. Шкуркин**

2020 г.
г. Липецк

№ п/п	СОДЕРЖАНИЕ	Стр.
1	Содержание	3
2	Состав документации по планировке территории	4
3	Пояснительная записка	5
3.1	1. Общие сведения	6
3.2	2. Сведения об образуемых земельных участках, устанавливаемых сервитутах	6
3.3	3. Сведения о границах территории, в отношении которой утвержден проект межевания	7
4	Приложения	22
4.1	Приложение 1. Постановление о разработке документации по планировке территории	23
4.2	Приложение 2. Ведомость расчета координат границ использования земельных участков, находящихся в муниципальной собственности	24
4.3	Приложение 3. Ведомость расчета координат границ использования земель или земельных участков, находящихся в государственной собственности, без предоставления земельных участков и установления сервитута / публичного сервитута	27
4.4	Приложение 4. Ведомость расчета координат границ устанавливаемого сервитута / публичного сервитута	60
4.5	Приложение 5. Ведомость расчета координат границ земельных участков, образуемых из земель, государственная собственность на которые не разграничена	70
5	Графические материалы	72
5.1	Чертеж межевания территории	73

Взам. инв. №

Подп. и дата

Инв. № подп.

Изм.	Кол.уч.	Лист	№ док.	Подп.	Дата	19-02/20-ПМ-1-С		
ГИП		Шкуркин						
Разраб.		Онегина						
Н.контр.		Катаева				СОДЕРЖАНИЕ	Стадия	Лист	Листов
							П	1	1
							ООО «Развитие-Липецк»		

Состав документации по планировке территории линейного объекта (водопровод), расположенной в п. Ленинский Ленинского района Тульской области

Номер тома, книги	Шифр тома, книги	Наименование материалов	Примечание
1	2	3	4
Том 1		Проект планировки территории	
Книга 1	19-02/20-ПП-1	Основная часть	
Книга 2	19-02/20-ПП-2	Материалы по обоснованию	
Том 2		Проект межевания территории	
Книга 1	19-02/20-ПМ-1	Основная часть	
Книга 2	19-02/20-ПМ-2	Материалы по обоснованию	

ПОЯСНИТЕЛЬНАЯ ЗАПИСКА

1. Общие сведения

Документация по планировке территории линейного объекта (водопровод), расположенной в п. Ленинский Ленинского района Тульской области, выполнена в соответствии с требованиями ст. ст. 41 – 43 и 45 Градостроительного кодекса РФ на основании Постановления администрации города Тулы от 18.11.2016 г. №5201 (см. Приложение 1).

Основная цель разработки проекта межевания территории - установление границ земельных участков, предназначенных для размещения водопровода, водозаборных скважин, линий связи.

Разработка документации по планировке территории осуществлена в соответствии с требованиями действующего законодательства:

- Градостроительный кодекс РФ от 29.12.2004г. № 190-ФЗ;
- Земельный кодекс РФ от 25.10.2001г. № 136-ФЗ;
- Постановление Правительства РФ от 12.05.2017 № 564 "Об утверждении Положения о составе и содержании проектов планировки территории, предусматривающих размещение одного или нескольких линейных объектов";
- Генеральный план муниципального образования город Тула;
- Правила землепользования и застройки муниципального образования город Тула;
- Государственные регламенты, нормы, правила и стандарты.

2. Сведения об образуемых земельных участках, устанавливаемых сервитутах

Ведомость расчета координат границ использования земельных участков, находящихся в муниципальной собственности, приведена в Приложении 2.

Ведомость расчета координат границ использования земель или земельных участков, находящихся в государственной собственности, без предоставления земельных участков и установления сервитута / публичного сервитута, приведена в Приложении 3.

Ведомость расчета координат границ устанавливаемого сервитута / публичного сервитута приведена в Приложении 4.

Ведомость расчета координат границ земельных участков, образуемых из земель, государственная собственность на которые не разграничена, приведена в Приложении 5.

В соответствии с Классификатором видов разрешенного использования земельных участков, утвержденным Приказом Федеральной службы государственной регистрации, кадастра и картографии от 10.11.2020 г. №П/0412, вид разрешенного использования земельных участков для строительства водопровода и линий связи, размещения водозаборных скважин, станции водоподготовки и насосной станции II подъема представлен в таблице 1.

Таблица 1. Вид разрешенного использования земельных участков для строительства водопровода и линий связи, размещения водозаборных скважин, станции водоподготовки и насосной станции II подъема по Классификатору видов разрешенного использования земельных участков

Наименование вида разрешенного использования земельного участка	Описание вида разрешенного использования земельного участка	Код (числовое обозначение) вида разрешенного использования земельного участка
Предоставление коммунальных услуг	Размещение зданий и сооружений, обеспечивающих поставку воды, тепла, электричества, газа, отвод канализационных стоков, очистку и уборку объектов недвижимости (котельных, водозаборов, очистных сооружений, насосных станций, водопроводов, линий электропередач, трансформаторных подстанций, газопроводов, линий связи, телефонных станций, канализаций, стоянок, гаражей и мастерских для обслуживания уборочной и аварийной техники, сооружений, необходимых для сбора и плавки снега)	3.1.1

3. Сведения о границах территории, в отношении которой утвержден проект межевания

Сведения о границах территории, в отношении которой утвержден проект межевания, содержащие перечень координат характерных точек этих границ в системе координат, используемой для ведения Единого государственного реестра недвижимости, приведены в таблице 2.

Таблица 2. Сведения о границах территории, в отношении которой утвержден проект межевания

№ п/п	Координаты	
	X	Y
1	753237.07	251138.28
2	753229.21	251143.26
3	753226.12	251193.22
4	753233.00	251230.71
5	753178.41	251247.92
6	753123.39	251263.78
7	753136.42	251302.69
8	753138.01	251307.44
9	753139.82	251312.86
10	753114.32	251321.59
11	753109.24	251322.80
12	753111.79	251330.85
13	753118.08	251357.10
14	753123.35	251359.29
15	753162.92	251347.91
16	753196.85	251339.20
17	753289.09	251316.27
18	753336.59	251297.78
19	753535.19	251231.66
20	753554.85	251227.04
21	753578.94	251239.67
22	753656.72	251248.25
23	753688.47	251238.79
24	753758.56	251237.16
25	753776.20	251189.58
26	753857.54	251206.77
27	753974.64	251221.09
28	754073.33	251237.20
29	754224.79	251297.52
30	754251.98	251304.28
31	754255.96	251291.35
32	754253.66	251290.74
33	754247.13	251278.06
34	754253.28	251265.52
35	754265.05	251263.61
36	754270.78	251263.89
37	754279.32	251270.63
38	754279.57	251285.41
39	754273.73	251305.17
40	754284.06	251307.53
41	754291.98	251308.26

42	754315.07	251310.43
43	754369.31	251312.39
44	754405.30	251311.52
45	754420.68	251323.78
46	754438.19	251294.08
47	754456.57	251289.14
48	754484.61	251306.69
49	754458.06	251349.76
50	754525.12	251414.05
51	754537.02	251423.96
52	754553.60	251448.39
53	754569.84	251484.52
54	754600.05	251530.09
55	754600.72	251530.87
56	754665.90	251487.78
57	754862.34	251606.48
58	754889.36	251593.64
59	754900.34	251578.24
60	754923.90	251579.44
61	754961.59	251598.44
62	754977.99	251606.72
63	755031.44	251639.51
64	755216.13	251356.77
65	755257.56	251317.27
66	755274.99	251289.07
67	755286.47	251264.62
68	755309.42	251232.76
69	755301.34	251223.69
70	755313.15	251200.04
71	755311.74	251190.11
72	755316.35	251187.97
73	755315.52	251182.11
74	755322.67	251180.97
75	755342.40	251141.46
76	755333.42	251135.60
77	755351.86	251064.43
78	755375.32	251057.80
79	755380.50	251096.34
80	755380.74	251100.36
81	755391.48	251115.52
82	755411.93	251141.31
83	755429.39	251133.19
84	755439.79	251125.86
85	755439.36	251119.31
86	755471.47	251103.35
87	755483.43	251096.25
88	755510.63	251083.36
89	755537.82	251082.43

90	755708.22	251045.40
91	755741.75	251039.81
92	755766.17	251033.88
93	755820.71	251021.44
94	755846.44	250978.16
95	755868.52	250941.75
96	755899.97	250872.47
97	755923.88	250877.22
98	755939.09	250850.73
99	755995.28	250878.07
100	755993.89	250881.34
101	756014.31	250890.21
102	756004.99	250911.99
103	755984.62	250903.14
104	755983.13	250906.63
105	755944.39	250887.61
106	755934.57	250902.10
107	755912.83	250897.78
108	755888.13	250952.25
109	755865.48	250989.58
110	755854.73	251007.63
111	755850.10	251015.30
112	755834.98	251041.06
113	755796.81	251049.61
114	755805.83	251085.07
115	755802.60	251092.08
116	755804.67	251100.21
117	755798.00	251102.07
118	755780.16	251140.80
119	755769.16	251153.33
120	755754.12	251196.84
121	755747.26	251215.01
122	755739.97	251233.01
123	755733.22	251254.37
124	755731.63	251257.99
125	755761.08	251269.87
126	755759.25	251274.37
127	755771.48	251279.30
128	755766.62	251291.35
129	755754.33	251286.40
130	755667.54	251499.17
131	755624.43	251608.91
132	755588.23	251691.38
133	755576.05	251736.07
134	755571.39	251744.91
135	755544.32	251814.22
136	755529.13	251887.31
137	755513.42	251951.93

138	755511.32	251966.57
139	755506.47	252029.72
140	755506.94	252042.16
141	755507.24	252050.33
142	755561.43	252143.97
143	755570.97	252164.72
144	755581.70	252189.68
145	755586.44	252199.81
146	755590.40	252210.63
147	755601.09	252231.79
148	755640.21	252290.25
149	755646.78	252300.45
150	755680.36	252278.91
151	755715.47	252334.49
152	755751.07	252392.07
153	755759.39	252407.56
154	755762.25	252414.46
155	755764.19	252424.27
156	755764.15	252434.26
157	755762.14	252444.06
158	755758.23	252453.26
159	755752.59	252461.51
160	755745.43	252468.49
161	755739.23	252472.50
162	755719.61	252482.61
163	755617.63	252534.06
164	755578.66	252562.80
165	755573.53	252565.53
166	755643.85	252704.48
167	755646.08	252710.13
168	755647.85	252719.29
169	755647.90	252728.63
170	755646.23	252737.81
171	755642.90	252746.53
172	755638.02	252754.48
173	755631.76	252761.41
174	755626.92	252765.08
175	755557.76	252808.21
176	755539.21	252856.99
177	755365.66	252938.85
178	755333.59	252921.03
179	755263.57	253024.24
180	755161.11	253096.69
181	755136.99	253064.75
182	755134.09	253066.80
183	755065.27	253091.28
184	755010.37	253113.65
185	754967.57	253106.89

186	754930.85	253105.98
187	754920.49	253145.74
188	754915.34	253145.61
189	754896.16	253128.74
190	754867.69	253119.68
191	754785.64	253121.23
192	754764.64	253118.85
193	754707.60	253108.37
194	754672.27	253123.82
195	754607.51	253160.83
196	754552.18	253178.05
197	754483.22	253211.41
198	754472.71	253188.69
199	754469.06	253188.69
200	754469.37	253270.19
201	754453.26	253305.33
202	754410.06	253360.72
203	754375.77	253372.95
204	754340.65	253274.80
205	754331.96	253266.09
206	754304.80	253235.65
207	754270.94	253180.10
208	754271.40	253175.85
209	754249.72	253114.19
210	754232.32	253086.29
211	754225.17	253043.79
212	754149.03	252988.66
213	754090.00	253037.89
214	754085.20	253035.92
215	754079.90	253040.77
216	754071.76	253031.14
217	754068.66	253029.14
218	753975.29	253111.22
219	753896.74	253125.14
220	753797.07	253166.50
221	753778.82	253169.66
222	753721.27	253155.75
223	753663.78	253150.25
224	753617.57	253114.22
225	753579.78	253045.89
226	753556.24	253043.94
227	753491.68	253084.34
228	753445.74	253030.19
229	753421.39	253051.20
230	753413.47	253051.16
231	753348.20	253111.21
232	753332.28	253120.96
233	753269.55	253181.94

234	753246.77	253196.89
235	753039.30	253392.61
236	753027.39	253421.54
237	752976.42	253471.21
238	752942.53	253484.43
239	752848.05	253520.93
240	752838.69	253524.88
241	752780.02	253543.04
242	752792.45	253581.07
243	752707.16	253607.47
244	752699.15	253604.95
245	752640.81	253626.05
246	752625.68	253584.18
247	752620.97	253585.88
248	752616.65	253574.04
249	752621.39	253572.33
250	752606.06	253529.93
251	752697.86	253496.81
252	752708.03	253500.37
253	752760.67	253483.89
254	752773.10	253521.91
255	752831.21	253503.71
256	752964.02	253451.77
257	753008.67	253408.88
258	753020.75	253379.69
259	753232.95	253179.51
260	753255.35	253164.76
261	753318.58	253103.43
262	753334.74	253093.54
263	753404.86	253029.04
264	753413.18	253029.07
265	753448.20	252998.87
266	753496.19	253055.60
267	753550.61	253021.28
268	753570.98	253022.98
269	753593.41	253024.84
270	753634.73	253099.52
271	753648.24	253110.04
272	753672.26	253128.84
273	753724.91	253133.99
274	753779.49	253147.08
275	753791.36	253144.94
276	753891.38	253103.52
277	753965.33	253090.52
278	754064.28	253003.55
279	754085.76	253012.36
280	754148.07	252960.40
281	754245.15	253030.72

282	754253.63	253078.53
283	754270.09	253104.93
284	754297.23	253180.75
285	754322.68	253222.48
286	754348.06	253250.91
287	754359.89	253262.99
288	754389.17	253344.59
289	754396.10	253342.19
290	754434.30	253293.66
291	754447.22	253265.49
292	754446.94	253188.69
293	754406.94	253188.69
294	754406.75	253134.89
295	754514.75	253082.62
296	754566.67	253066.55
297	754628.00	253031.50
298	754695.67	253002.13
299	754779.93	253017.81
300	754790.48	253019.07
301	754803.53	253018.73
302	754883.68	253017.23
303	754947.78	253037.95
304	754951.02	253040.80
305	754936.50	253081.29
306	754939.48	253083.91
307	754969.51	253084.81
308	755008.06	253090.89
309	755057.58	253070.53
310	755123.40	253047.14
311	755099.60	253015.17
312	755188.43	252952.34
313	755277.47	252821.52
314	755281.26	252816.92
315	755288.36	252810.97
316	755296.41	252806.42
317	755305.17	252803.42
318	755314.32	252802.07
319	755323.57	252802.41
320	755332.60	252804.43
321	755338.09	252806.78
322	755368.75	252823.38
323	755458.24	252781.17
324	755474.64	252739.13
325	755527.02	252706.70
326	755466.86	252587.93
327	755455.22	252564.92
328	755452.80	252558.72
329	755451.07	252549.11

330	755451.23	252539.33
331	755453.27	252529.78
332	755457.11	252520.79
333	755462.61	252512.71
334	755469.57	252505.85
335	755475.13	252502.17
336	755523.94	252476.27
337	755563.97	252446.76
338	755641.01	252407.97
339	755629.10	252388.55
340	755594.33	252334.09
341	755628.05	252312.46
342	755621.41	252302.15
343	755585.47	252249.40
344	755551.20	252251.52
345	755480.62	252301.00
346	755468.33	252310.62
347	755440.39	252328.48
348	755434.43	252336.58
349	755344.96	252393.54
350	755339.10	252397.27
351	755305.57	252420.52
352	755232.35	252452.11
353	755217.38	252456.78
354	755205.03	252460.08
355	755216.17	252498.80
356	755199.56	252503.53
357	755138.19	252526.30
358	755132.24	252528.67
359	755086.59	252541.86
360	755069.39	252546.04
361	755017.36	252563.91
362	754984.52	252569.35
363	754960.30	252579.37
364	754921.12	252587.39
365	754883.86	252594.14
366	754838.46	252606.45
367	754800.00	252614.52
368	754784.36	252621.00
369	754749.59	252633.71
370	754746.03	252634.90
371	754707.62	252647.75
372	754693.68	252653.99
373	754613.75	252679.53
374	754553.44	252689.45
375	754548.57	252690.24
376	754472.46	252697.23
377	754455.44	252698.79

378	754435.32	252689.13
379	754363.55	252654.66
380	754353.79	252649.98
381	754345.26	252640.76
382	754313.23	252606.54
383	754309.77	252602.84
384	754280.29	252563.20
385	754256.24	252503.39
386	754253.79	252462.09
387	754247.60	252409.16
388	754248.32	252399.12
389	754245.83	252363.42
390	754214.07	252387.87
391	754152.88	252442.60
392	754147.12	252446.79
393	754137.91	252450.99
394	754128.04	252453.27
395	754117.92	252453.54
396	754107.94	252451.77
397	754098.52	252448.06
398	754090.03	252442.53
399	754084.96	252437.53
400	754004.12	252340.02
401	753899.25	252214.14
402	753819.75	252120.89
403	753816.21	252116.74
404	753755.61	252023.87
405	753740.53	251994.50
406	753733.94	251983.69
407	753631.73	252003.99
408	753581.12	252003.99
409	753546.30	251984.82
410	753502.09	251951.85
411	753502.40	251933.16
412	753408.57	251850.06
413	753288.49	251744.25
414	753314.80	251714.12
415	753278.82	251682.42
416	753258.91	251661.35
417	753183.93	251605.03
418	753178.89	251598.12
419	753128.57	251455.34
420	753105.61	251383.19
421	753102.82	251374.29
422	753104.14	251373.31
423	753100.73	251371.89
424	753092.88	251339.11
425	753079.20	251349.34

426	753077.31	251352.36
427	753070.89	251351.31
428	753074.70	251345.20
429	753091.11	251332.85
430	753067.56	251258.65
431	753169.44	251229.44
432	753185.69	251223.82
433	753176.17	251216.53
434	753168.23	251206.17
435	753163.23	251194.11
436	753162.91	251191.64
437	753166.45	251191.22
438	753162.03	251184.95
439	753161.53	251181.17
440	753162.69	251172.35
441	753165.04	251171.91
442	753197.15	251159.79
443	753235.90	251137.39
1	753237.07	251138.28
Внутренний контур		
444	753127.81	251381.11
445	753168.63	251369.38
446	753215.38	251357.60
447	753295.80	251337.33
448	753344.18	251318.78
449	753474.49	251275.39
450	753541.45	251253.09
451	753551.37	251250.77
452	753572.98	251261.50
453	753658.77	251270.74
454	753691.26	251261.07
455	753774.79	251259.11
456	753776.56	251254.20
457	753788.27	251253.93
458	753787.96	251240.93
459	753781.27	251241.09
460	753790.52	251215.40
461	753853.53	251228.72
462	753971.09	251243.10
463	754067.33	251259.00
464	754218.17	251318.86
465	754223.29	251320.14
466	754274.26	251332.77
467	754313.99	251335.61
468	754344.55	251333.66
469	754375.63	251337.13
470	754402.00	251352.75
471	754421.13	251354.84

472	754437.57	251362.18
473	754439.30	251362.64
474	754510.68	251431.06
475	754520.13	251438.82
476	754534.01	251459.25
477	754538.78	251469.87
478	754550.20	251495.28
479	754581.36	251542.28
480	754582.26	251543.63
481	754596.55	251560.37
482	754656.11	251520.99
483	754699.82	251545.23
484	754752.50	251579.90
485	754758.94	251570.12
486	754860.95	251631.81
487	754898.13	251614.39
488	754904.35	251611.07
489	754911.42	251601.15
490	754918.57	251601.52
491	754950.09	251617.63
492	754967.08	251626.21
493	755012.65	251654.12
494	755023.31	251660.69
495	755022.58	251661.82
496	755033.53	251668.84
497	755034.38	251667.50
498	755038.25	251669.88
499	755040.64	251666.24
500	755040.84	251666.37
501	755047.92	251655.46
502	755047.75	251655.35
503	755073.77	251615.51
504	755155.81	251489.93
505	755233.49	251371.05
506	755238.10	251366.66
507	755275.06	251331.42
508	755294.56	251299.87
509	755305.64	251276.20
510	755339.70	251228.91
511	755338.40	251219.05
512	755336.10	251203.83
513	755365.20	251189.87
514	755392.80	251177.97
515	755415.68	251169.57
516	755454.19	251160.65
517	755549.09	251135.40
518	755699.41	251099.25
519	755703.42	251098.30

520	755727.69	251080.04
521	755738.03	251077.53
522	755748.89	251083.34
523	755783.11	251078.17
524	755784.36	251083.10
525	755762.95	251129.61
526	755751.26	251142.92
527	755735.00	251189.97
528	755726.66	251212.05
529	755720.86	251226.05
530	755714.17	251247.20
531	755704.60	251268.99
532	755734.56	251281.08
533	755648.68	251491.62
534	755605.66	251601.11
535	755569.02	251684.59
536	755556.76	251729.55
537	755552.92	251736.33
538	755524.86	251808.13
539	755509.31	251882.84
540	755503.56	251905.05
541	755493.42	251948.26
542	755491.11	251964.35
543	755486.12	252029.33
544	755486.64	252042.92
545	755487.12	252056.13
546	755543.37	252153.32
547	755552.47	252173.12
548	755563.15	252198.01
549	755567.66	252207.61
550	755571.60	252218.48
551	755577.19	252229.55
552	755544.19	252231.60
553	755539.71	252234.77
554	755468.52	252284.67
555	755456.57	252294.02
556	755426.26	252313.40
557	755420.31	252321.48
558	755334.05	252376.40
559	755327.85	252380.35
560	755295.66	252402.67
561	755225.28	252433.03
562	755211.51	252437.33
563	755199.41	252440.55
564	755188.44	252402.39
565	755168.00	252408.21
566	755102.19	252432.66
567	755099.70	252433.65

568	755060.81	252444.89
569	755041.19	252449.66
570	754992.70	252466.31
571	754956.80	252472.25
572	754930.80	252483.01
573	754902.11	252488.88
574	754861.75	252496.20
575	754815.02	252508.86
576	754770.22	252518.26
577	754747.91	252527.52
578	754716.46	252539.01
579	754714.21	252539.76
580	754671.14	252554.17
581	754657.81	252560.13
582	754590.21	252581.74
583	754537.31	252590.44
584	754535.98	252590.65
585	754473.87	252596.35
586	754414.35	252567.77
587	754387.02	252538.57
588	754368.54	252513.75
589	754355.41	252480.98
590	754353.90	252455.54
591	754348.34	252406.95
592	754348.89	252399.22
593	754341.90	252298.88
594	754341.19	252288.61
595	754339.47	252277.48
596	754335.25	252268.11
597	754329.70	252260.33
598	754322.79	252253.74
599	754314.43	252248.40
600	754305.19	252244.80
601	754295.42	252243.07
602	754288.57	252243.23
603	754227.81	252250.60
604	754149.92	252310.65
605	754127.04	252331.11
606	754081.28	252275.90
607	753975.96	252149.49
608	753896.72	252056.54
609	753842.09	251972.83
610	753828.00	251946.30
611	753818.80	251930.03
612	753796.27	251897.16
613	753788.85	251889.11
614	753776.41	251881.66
615	753762.38	251878.04

616	753751.43	251878.42
617	753725.70	251883.05
618	753621.86	251903.67
619	753606.91	251903.67
620	753602.11	251901.03
621	753603.47	251888.66
622	753474.99	251774.87
623	753354.48	251668.69
624	753328.17	251698.81
625	753292.95	251667.78
626	753272.49	251646.14
627	753198.59	251590.64
628	753197.07	251588.56
629	753147.84	251448.88
630	753126.57	251382.03
444	753127.81	251381.11

ПРИЛОЖЕНИЯ

Приложение 1

Администрация города Тулы

ПОСТАНОВЛЕНИЕ

от 18.11.2016 № 5201

О подготовке документации по планировке территории линейного объекта (водопровод), расположенной в п. Ленинский Ленинского района Тульской области

В соответствии со статьями 41 - 43, 45, 46 Градостроительного кодекса Российской Федерации, рассмотрев заявление муниципального учреждения «Управление капитального строительства города Тулы» (далее – МУ «УКС города Тулы») о подготовке документации по планировке территории линейного объекта (водопровод), расположенной в п. Ленинский Ленинского района Тульской области, на основании Устава муниципального образования город Тула, администрация города Тулы ПОСТАНОВЛЯЕТ:

1. Подготовить документацию по планировке территории линейного объекта (водопровод), расположенной в п. Ленинский Ленинского района Тульской области (далее – документация).

2. Определить МУ «УКС города Тулы» ответственным за подготовку документации по планировке территории.

3. Предложения о порядке, сроках подготовки и содержании документации представлять в администрацию города Тулы по адресу: г. Тула, пр. Ленина, д. 2, справки по телефонам: 8(4872)56-76-13, 8(4872)30-34-10.

4. Опубликовать постановление на официальном сайте муниципального образования город Тула (http://www.npacity.tula.ru) в сети Интернет в течение трех дней со дня его принятия и разместить на официальном сайте администрации города Тулы в сети Интернет.

5. Постановление вступает в силу со дня подписания

Глава администрации города Тулы — Е.В. Авилов

Администрация города Тулы
Управление делопроизводства №2

008526

Приложение 2

Ведомость расчета координат границ использования земельных участков, находящихся в муниципальной собственности

Образуемые земельные участки к территориям общего пользования НЕ ОТНОСЯТСЯ

Резервирование и (или) изъятие образуемых земельных участков для государственных или муниципальных нужд НЕ ПРЕДПОЛАГАЕТСЯ

№ характерн. точки	Координаты		Кадастровый номер земельного участка, из которого образуется земельный участок	Площадь образуемого земельного участка, кв.м.	Способ образования земельного участка
	X	**Y**			
Условный номер образуемого земельного участка: 71:14:010402:717:ЗУ3			71:14:010402:717	2008	1 способ: использование земельного участка, находящегося в муниципальной собственности, без предоставления земельного участка и установления сервитута / публичного сервитута. 2 способ: предоставление земельного участка, находящегося в муниципальной собственности, в постоянное (бессрочное) пользование. 3 способ: предоставление земельного участка, находящегося в муниципальной собственности, в безвозмездное пользование
8	753123.26	251263.40			
9	753136.42	251302.69			
10	753138.01	251307.44			
11	753139.82	251312.86			
12	753114.32	251321.59			
13	753102.24	251324.47			
7	753087.65	251274.93			
8	753123.26	251263.40			
Условный номер образуемого земельного участка: 71:14:000000:9083:ЗУ4			71:14:000000:9083	4078	1 способ: использование земельного участка, находящегося в муниципальной собственности, без предоставления земельного участка и установления сервитута / публичного сервитута. 2 способ: предоставление земельного участка, находящегося в муниципальной собственности, в постоянное (бессрочное) пользование. 3 способ: предоставление земельного участка, находящегося в муниципальной собственности, в безвозмездное пользование

611	753236.53	251137.87			
1	753237.07	251138.28			
2	753229.21	251143.26			
3	753223.87	251229.55			
954	753211.53	251231.17			
955	753198.59	251229.47			
1174	753186.53	251224.47			
1245	753176.17	251216.53			
1244	753168.23	251206.17			
1243	753163.23	251194.11			
1242	753162.91	251191.64			
1241	753166.45	251191.22			
613	753162.03	251184.95			
606	753161.53	251181.17			
607	753162.69	251172.35			
608	753165.04	251171.91			
609	753197.15	251159.79			
610	753235.69	251137.52			
611	753236.53	251137.87			
Условный номер образуемого земельного участка: 71:14:010404:1731:ЗУ5			71:14:010404:1731	201	Использование земельного участка, находящегося в муниципальной собственности, без предоставления земельного участка и установления сервитута / публичного сервитута
973	754361.32	252592.28			
974	754363.91	252591.47			
975	754380.81	252608.70			
976	754383.83	252611.43			
977	754382.88	252615.24			
978	754382.76	252615.48			
544	754360.16	252603.37			
545	754364.36	252595.52			
973	754361.32	252592.28			
Условный номер образуемого земельного участка: 71:14:010801:54:ЗУ6, состоящего из 2 контуров			71:14:010801:54	1011	Использование земельного участка, находящегося в муниципальной собственности, без предоставления земельного участка и установления сервитута / публичного сервитута
Контур 71:14:010801:54:ЗУ6(1)				343	

1044	755096.44	253062.45			
441	755125.84	253051.25			
1095	755131.07	253047.57			
1042	755117.91	253067.68			
1043	755100.29	253074.30			
1044	755096.44	253062.45			
Контур 71:14:010801:54:ЗУ6(2)				668	
1047	754980.77	253091.99			
438	754990.27	253094.66			
439	754990.71	253093.07			
440	755008.66	253095.90			
1045	755031.31	253087.27			
1046	755035.90	253098.64			
240	755009.76	253108.64			
241	754995.15	253106.33			
242	754990.39	253107.78			
1049	754983.63	253105.88			
1048	754982.19	253098.41			
1047	754980.77	253091.99			
Условный номер образуемого земельного участка: 71:14:010801:724:ЗУ7			71:14:010801:724	852	Использование земельного участка, находящегося в муниципальной собственности, без предоставления земельного участка и установления сервитута / публичного сервитута
1045	755031.31	253087.27			
1044	755096.44	253062.45			
1043	755100.29	253074.30			
612	755060.37	253089.27			
1046	755035.90	253098.64			
1045	755031.31	253087.27			

Приложение 3

Ведомость расчета координат границ использования земель или земельных участков, находящихся в государственной собственности, без предоставления земельных участков и установления сервитута / публичного сервитута

Образуемые земельные участки к территориям общего пользования НЕ ОТНОСЯТСЯ

Резервирование и (или) изъятие образуемых земельных участков для государственных или муниципальных нужд НЕ ПРЕДПОЛАГАЕТСЯ

№ характерн. точки	Координаты		Кадастровый номер земельного участка, из которого образуется земельный участок	Площадь образуемого земельного участка, кв.м.	Способ образования земельного участка
	X	**Y**			
Условный номер образуемого земельного участка: 71:14:000000:ЗУ9, состоящего из 5 контуров			71:14:010101, 71:14:010404, 71:14:010405, 71:14:011101, 71:14:011101	44562	Использование земель, находящихся в государственной собственности, без предоставления земельных участков и установления сервитута / публичного сервитута
Контур 71:14:000000:ЗУ9(1)			71:14:010101	923	
140	756014.31	250890.21			
141	756004.99	250911.99			
142	755982.08	250902.03			
143	755982.55	250900.93			
919	755967.79	250893.69			
920	755974.06	250881.98			
921	755977.33	250874.74			
138	755990.97	250881.38			
139	755991.44	250880.28			
140	756014.31	250890.21			
Контур 71:14:000000:ЗУ9(2)			71:14:010405	17474	
924	755949.14	250861.03			
923	755933.62	250890.80			
922	755930.67	250896.37			
146	755909.96	250892.25			

147	755883.40	250949.71			
148	755831.88	251036.78			
149	755745.28	251056.72			
150	755711.59	251062.50			
151	755703.63	251064.24			
152	755704.36	251067.21			
153	755677.18	251073.84			
154	755676.28	251070.18			
155	755554.91	251096.58			
156	755539.83	251100.18			
157	755515.08	251101.31			
158	755503.62	251107.22			
159	755464.14	251132.02			
160	755460.15	251132.10			
161	755460.28	251134.44			
162	755437.78	251148.58			
163	755450.45	251145.64			
164	755545.30	251120.41			
165	755695.83	251084.21			
166	755696.72	251084.00			
167	755722.91	251064.29			
167.1	755735.54	251061.51			
168	755740.64	251061.40			
169	755751.66	251067.29			
170	755781.72	251062.74			
171	755779.71	251054.85			
171.1	755788.59	251052.59			
172	755792.53	251052.52			
173	755794.49	251060.22			
174	755800.69	251084.60			
175	755804.67	251100.21			
176	755791.86	251103.78			
177	755776.05	251138.13			
178	755764.88	251150.84			
179	755763.74	251154.12			
180	755750.76	251197.80			

936	755750.62	251198.23			
935	755743.36	251213.06			
934	755723.15	251258.08			
933	755717.68	251269.04			
732	755711.62	251266.60			
731	755708.30	251265.26			
730	755712.19	251255.58			
729	755716.02	251257.14			
728	755721.39	251245.27			
727	755726.67	251233.60			
726	755733.84	251215.22			
725	755740.64	251194.63			
724	755748.23	251169.09			
723	755747.44	251168.84			
722	755755.54	251145.41			
721	755767.06	251132.29			
932	755768.87	251128.37			
931	755772.67	251127.51			
930	755785.57	251104.11			
929	755784.61	251094.18			
720	755789.50	251083.57			
719	755786.73	251072.70			
718	755749.76	251078.30			
717	755737.36	251071.67			
716	755727.59	251074.04			
715	755701.32	251093.81			
714	755698.28	251094.52			
713	755547.90	251130.69			
712	755453.01	251155.93			
711	755414.29	251164.91			
710	755393.23	251172.63			
709	755380.72	251180.36			
708	755378.42	251178.88			
707	755363.01	251185.52			
706	755338.96	251199.47			
705	755331.52	251206.48			

704	755333.47	251218.85			
703	755334.93	251229.92			
702	755323.97	251242.44			
925	755310.81	251260.71			
926	755309.44	251259.89			
927	755300.62	251255.86			
928	755283.44	251282.52			
109	755290.68	251267.09			
110	755321.49	251224.32			
1188	755318.46	251202.88			
1156	755308.53	251222.73			
1157	755312.27	251226.94			
1158	755307.79	251230.93			
1159	755301.34	251223.69			
1189	755316.97	251192.38			
111	755315.52	251182.11			
1190	755322.67	251180.97			
1154	755342.40	251141.46			
1155	755347.51	251144.79			
1191	755328.69	251182.41			
113	755329.87	251190.76			
114	755331.62	251189.13			
115	755357.23	251174.31			
116	755377.96	251164.67			
1087	755380.85	251166.56			
1086	755407.71	251149.74			
914	755411.21	251147.50			
915	755412.05	251148.82			
916	755432.95	251139.10			
917	755446.09	251130.84			
918	755443.51	251126.82			
1085	755449.76	251122.82			
1090	755449.71	251122.71			
120	755449.18	251121.60			
121	755453.95	251119.27			
122	755480.20	251106.43			

123	755493.17	251100.10			
124	755511.90	251088.59			
124.1	755526.61	251088.05			
125	755536.86	251088.70			
126	755642.69	251064.71			
127	755671.81	251056.93			
128	755673.92	251062.30			
129	755702.42	251055.46			
130	755701.99	251051.46			
131	755728.80	251046.78			
132	755742.68	251044.39			
133	755823.79	251025.72			
134	755872.28	250943.76			
135	755902.84	250878.00			
136	755921.33	250881.67			
137	755936.66	250854.96			
924	755949.14	250861.03			
Контур 71:14:000000:ЗУ9(3)			71:14:010404, 71:14:010405	14394	
943	754469.62	251367.58			
944	754453.36	251369.39			
666	754513.90	251427.42			
1184	754519.67	251432.15			
1185	754525.35	251437.84			
668	754538.27	251456.87			
669	754554.47	251492.92			
670	754586.15	251540.70			
1187	754592.27	251547.87			
1140	754597.06	251555.06			
1139	754652.39	251518.94			
1138	754699.82	251545.23			
1137	754752.50	251579.90			
1136	754755.80	251574.89			
1135	754702.93	251540.09			
1186	754656.95	251514.61			
672	754666.30	251508.43			

942	754769.98	251571.12			
941	754775.47	251562.69			
940	754846.94	251609.75			
673	754843.16	251615.38			
674	754853.05	251623.03			
675	754863.67	251625.17			
676	754895.96	251610.04			
677	754901.05	251607.32			
678	754909.00	251596.16			
679	754929.54	251597.21			
680	754952.60	251613.45			
681	754961.18	251617.79			
682	754962.43	251617.28			
683	754979.84	251628.33			
684	755015.19	251649.98			
685	755025.93	251656.59			
686	755022.58	251661.82			
687	755033.53	251668.84			
688	755036.80	251663.74			
689	755040.84	251666.37			
690	755047.92	251655.46			
691	755043.67	251652.71			
692	755069.70	251612.85			
693	755151.74	251487.27			
694	755229.65	251368.00			
695	755234.74	251363.14			
937	755255.95	251342.92			
938	755245.55	251336.69			
939	755249.35	251331.82			
103	755237.96	251342.68			
102	755233.22	251339.50			
101	755032.93	251646.12			
100	754986.97	251617.93			
99	754963.69	251603.15			
98	754961.73	251603.95			
97	754959.08	251602.61			

96	754933.81	251584.81			
95	754902.75	251583.23			
94	754892.59	251597.49			
93	754862.06	251611.99			
92	754858.43	251611.26			
91	754849.82	251604.59			
90	754666.02	251493.53			
89	754599.81	251537.30			
88	754596.16	251533.02			
87	754565.57	251486.87			
86	754549.34	251450.77			
85	754533.39	251427.25			
84	754521.88	251417.67			
943	754469.62	251367.58			
Контур 71:14:000000:ЗУ9(4)			71:14:011101, 71:14:010404	1446	
944	754453.36	251369.39			
943	754469.62	251367.58			
1182	754455.02	251353.59			
1126	754459.41	251343.88			
76	754442.93	251333.56			
1183	754442.26	251336.19			
1123	754426.38	251328.32			
1122	754405.30	251311.52			
1176	754389.05	251311.92			
1177	754391.39	251317.86			
1149	754403.26	251317.58			
1148	754423.14	251333.41			
72	754424.41	251334.04			
71	754416.66	251336.79			
70	754407.66	251335.80			
69	754402.50	251332.73			
68	754400.78	251334.34			
67	754399.78	251333.83			
945	754396.09	251329.72			
659	754400.94	251340.95			

947	754407.76	251348.37			
661	754418.16	251349.62			
662	754424.15	251347.50			
663	754425.44	251351.44			
664	754439.21	251357.58			
665	754441.74	251358.26			
944	754453.36	251369.39			
Контур 71:14:000000:ЗУ9(5)			71:14:011101, 71:14:010404	10325	
947	754407.76	251348.37			
946	754400.94	251340.95			
945	754396.09	251329.72			
66	754394.55	251328.00			
65	754381.48	251320.22			
1178	754363.15	251318.18			
1150	754369.27	251318.40			
1177	754391.39	251317.86			
1176	754389.05	251311.92			
1121	754369.31	251312.39			
1120	754330.39	251310.89			
1119	754326.29	251312.14			
1118	754324.97	251310.70			
1117	754315.07	251310.43			
1116	754284.06	251307.53			
1115	754273.73	251305.17			
1114	754273.78	251289.85			
59	754267.79	251294.46			
48	754260.66	251292.58			
47	754255.27	251310.10			
46	754223.27	251302.14			
45	754080.83	251245.42			
44	754076.96	251240.40			
43	754069.27	251237.77			
42	754062.48	251240.36			
41	753974.06	251225.92			
40	753856.74	251211.57			

39	753779.30	251195.20			
38	753761.97	251241.94			
950	753732.29	251242.63			
951	753727.90	251255.35			
641	753788.27	251253.93			
642	753787.96	251240.93			
643	753776.07	251241.21			
644	753787.38	251209.76			
645	753854.33	251223.92			
646	753971.78	251238.29			
647	754063.58	251253.30			
648	754069.44	251251.22			
649	754070.77	251254.98			
650	754219.63	251314.22			
651	754224.46	251315.42			
652	754275.03	251327.95			
653	754314.01	251330.74			
654	754344.67	251328.78			
655	754377.21	251332.42			
656	754386.55	251337.95			
657	754392.00	251344.03			
658	754396.56	251346.29			
659	754401.04	251346.53			
660	754403.21	251347.82			
947	754407.76	251348.37			
Внутренний контур					
62	754286.75	251316.16			
58	754276.14	251315.30			
57	754265.57	251312.67			
1179	754267.73	251305.66			
1153	754267.71	251309.94			
1152	754283.13	251313.48			
1151	754314.67	251316.43			
1181	754331.20	251317.02			
63	754314.08	251318.12			
62	754286.75	251316.16			

Условный номер образуемого земельного участка: 71:14:000000:ЗУ8, состоящего из 3 контуров			71:14:010401, 71:14:010402, 71:14:010404 71:14:010406, 71:14:010407, 71:14:011001	59005	Использование земель, находящихся в государственной собственности, без предоставления земельных участков и установления сервитута / публичного сервитута
Контур 71:14:000000:ЗУ8(1)			71:14:010406, 71:14:010407	21904	
1013	755563.01	251725.10			
737	755561.37	251731.11			
1014	755532.43	251802.39			
1015	755520.58	251852.99			
1016	755508.38	251921.61			
1017	755503.48	251949.65			
1018	755494.11	251988.72			
745	755490.99	252029.42			
746	755491.49	252042.74			
1088	755491.50	252042.89			
1019	755500.28	252065.88			
1020	755533.15	252122.35			
1021	755560.80	252171.77			
1022	755576.96	252203.02			
1023	755578.91	252218.55			
1024	755577.49	252219.36			
755	755584.86	252233.94			
756	755548.37	252236.21			
757	755545.85	252238.36			
758	755542.71	252238.59			
998	755547.66	252245.61			
999	755537.53	252253.67			
1000	755534.02	252248.71			
761	755528.70	252252.57			
762	755519.78	252258.20			
763	755512.64	252263.16			
764	755499.65	252271.20			
765	755485.75	252280.60			

994	755475.63	252285.63			
995	755479.46	252291.51			
996	755469.31	252298.05			
997	755466.10	252292.67			
767	755459.38	252297.99			
768	755444.89	252307.07			
769	755429.59	252317.96			
770	755428.24	252318.90			
771	755423.69	252325.09			
772	755391.62	252345.51			
773	755382.58	252351.84			
774	755378.67	252354.52			
775	755371.98	252358.86			
776	755368.68	252360.84			
777	755363.27	252363.55			
778	755336.66	252380.50			
779	755330.54	252384.40			
780	755329.10	252385.39			
781	755329.94	252387.21			
782	755298.02	252406.94			
783	755297.36	252412.07			
784	755280.28	252419.19			
785	755278.58	252415.70			
786	755249.83	252428.65			
787	755239.50	252433.24			
788	755227.12	252437.83			
789	755212.96	252441.97			
790	755201.84	252445.22			
791	755182.12	252451.13			
792	755178.46	252452.50			
793	755178.85	252453.55			
794	755165.38	252459.19			
795	755164.36	252457.77			
796	755134.43	252468.96			
797	755135.01	252470.35			
798	755128.47	252472.94			

799	755127.86	252471.41			
800	755118.46	252474.92			
801	755093.62	252482.10			
802	755086.73	252484.66			
803	755070.15	252489.43			
804	755056.14	252494.08			
805	755043.62	252498.75			
806	755030.57	252502.80			
807	755018.12	252506.86			
808	755003.73	252509.95			
809	754990.26	252512.18			
810	754984.30	252513.88			
811	754971.45	252517.52			
991	754968.98	252518.14			
992	754969.23	252519.48			
993	754955.48	252523.21			
1089	754955.41	252522.02			
813	754954.93	252522.30			
814	754940.36	252527.16			
815	754927.15	252530.43			
816	754909.33	252534.62			
817	754892.87	252538.60			
818	754876.59	252542.49			
985	754862.65	252545.50			
986	754863.04	252547.17			
987	754862.79	252547.22			
988	754864.05	252555.52			
989	754852.92	252558.13			
521	754862.88	252556.30			
520	754878.94	252552.82			
519	754895.35	252548.91			
518	754911.79	252544.93			
517	754929.63	252540.73			
516	754943.32	252537.34			
515	754959.33	252532.01			
514	754960.93	252531.07			

513	754974.18	252527.77			
512	754987.19	252524.07			
511	754992.58	252522.54			
510	755005.71	252520.37			
509	755020.89	252517.11			
508	755033.78	252512.90			
507	755047.05	252508.78			
506	755059.66	252504.08			
505	755073.29	252499.56			
504	755090.05	252494.73			
503	755096.94	252492.18			
502	755121.79	252484.99			
501	755126.29	252483.31			
500	755129.80	252483.81			
499	755141.42	252479.21			
498	755143.30	252476.96			
497	755166.18	252468.41			
496	755168.94	252469.19			
495	755194.50	252458.49			
494	755204.85	252455.38			
493	755215.93	252452.14			
492	755230.73	252447.82			
491	755243.50	252443.06			
490	755254.16	252438.33			
489	755275.40	252428.76			
488	755280.84	252430.44			
487	755307.08	252419.51			
486	755307.85	252413.61			
485	755334.92	252398.00			
484	755342.58	252389.29			
483	755368.51	252372.79			
482	755373.79	252370.13			
481	755377.64	252367.83			
480	755388.55	252360.60			
479	755397.51	252354.33			
478	755431.05	252332.97			

477	755435.75	252326.58			
476	755450.78	252315.89			
475	755465.50	252306.66			
474	755479.64	252295.47			
473	755491.10	252289.77			
472	755505.41	252280.10			
471	755518.46	252272.03			
470	755525.64	252267.04			
469	755534.64	252261.35			
468	755555.27	252246.40			
467	755588.48	252244.34			
466	755619.19	252290.23			
465	755625.61	252300.97			
464	755666.49	252365.10			
463	755701.01	252420.95			
462	755703.65	252425.85			
461	755692.99	252431.36			
455	755684.76	252436.03			
454	755668.50	252445.27			
453	755587.54	252485.12			
452	755548.20	252514.12			
1090	755548.39	252514.03			
1029	755607.78	252485.67			
1028	755681.41	252451.63			
225	755701.50	252441.50			
224	755721.90	252430.64			
223	755716.87	252420.99			
222	755711.93	252414.65			
217	755677.17	252358.43			
216	755636.29	252294.28			
215	755629.84	252283.49			
214	755603.96	252244.81			
213	755605.97	252243.58			
212	755598.93	252231.81			
211	755595.77	252232.05			
210	755585.90	252212.51			

209	755582.45	252202.20			
208	755566.54	252166.73			
207	755560.19	252152.89			
206	755555.89	252150.42			
205	755533.10	252105.09			
204	755532.33	252103.38			
203	755502.43	252051.72			
202	755502.09	252042.35			
201	755501.60	252029.63			
200	755506.48	251966.04			
199	755508.63	251951.06			
198	755510.07	251944.65			
197	755512.41	251917.74			
196	755513.12	251912.92			
195	755517.54	251911.36			
194	755539.66	251812.76			
193	755571.43	251734.51			
192	755583.64	251689.76			
191	755619.94	251607.04			
190	755663.03	251497.37			
189	755749.83	251284.59			
188	755761.98	251289.49			
187	755766.62	251291.35			
186	755771.48	251279.30			
185	755754.74	251272.55			
1001	755748.42	251270.00			
1002	755735.31	251300.83			
1003	755727.62	251319.62			
1004	755721.76	251334.39			
1005	755695.20	251399.06			
1006	755676.12	251439.88			
1007	755656.63	251490.84			
1008	755650.83	251504.93			
1009	755619.38	251585.72			
1010	755593.64	251647.02			
1011	755580.58	251679.59			

1012	755574.42	251695.02			
1013	755563.01	251725.10			
Контур 71:14:000000:ЗУ8(2)			71:14:010407, 71:14:010404	7957	
990	754846.90	252559.24			
1091	754844.81	252548.85			
820	754844.34	252548.93			
982	754832.45	252551.93			
983	754834.15	252557.44			
984	754818.26	252561.93			
1092	754816.54	252555.97			
822	754802.01	252560.40			
823	754781.81	252564.57			
824	754769.82	252566.99			
825	754764.21	252569.32			
826	754731.27	252581.36			
827	754728.44	252582.31			
828	754709.60	252588.61			
829	754682.82	252600.77			
830	754675.53	252605.95			
831	754640.23	252617.54			
832	754619.67	252623.63			
833	754597.28	252628.73			
834	754591.76	252626.98			
835	754549.70	252633.87			
836	754550.65	252637.31			
837	754545.81	252638.59			
838	754544.52	252634.71			
839	754541.61	252635.18			
840	754467.39	252642.00			
841	754465.63	252642.16			
842	754458.43	252638.70			
843	754455.10	252639.53			
844	754454.41	252636.77			
979	754419.08	252619.81			
980	754416.07	252625.48			

981	754410.32	252618.97			
846	754409.07	252619.45			
847	754405.15	252613.12			
848	754392.28	252606.94			
849	754392.74	252606.08			
850	754384.75	252601.80			
851	754353.72	252568.64			
852	754352.47	252567.31			
853	754329.23	252535.81			
854	754311.06	252491.00			
855	754309.13	252458.47			
856	754302.92	252371.51			
857	754298.04	252303.03			
858	754297.74	252300.40			
859	754299.21	252300.22			
860	754297.75	252287.30			
861	754296.22	252287.49			
968	754289.54	252288.30			
969	754297.44	252404.42			
970	754301.42	252473.65			
971	754309.12	252511.83			
972	754311.60	252520.54			
548	754319.91	252541.03			
547	754344.31	252574.10			
546	754345.98	252575.88			
973	754361.32	252592.28			
974	754363.91	252591.47			
975	754380.81	252608.70			
976	754383.83	252611.43			
977	754382.88	252615.24			
978	754382.76	252615.48			
543	754386.60	252617.54			
542	754387.27	252616.29			
541	754454.74	252648.69			
540	754463.68	252652.98			
539	754468.36	252652.55			

538	754542.94	252645.71			
537	754546.23	252645.18			
536	754590.90	252637.83			
535	754596.82	252639.71			
534	754622.35	252633.89			
533	754643.39	252627.66			
532	754680.37	252615.52			
531	754688.13	252610.00			
530	754713.48	252598.49			
529	754731.80	252592.36			
528	754734.78	252591.36			
527	754768.06	252579.20			
526	754772.93	252577.18			
525	754783.94	252574.95			
524	754804.63	252570.68			
523	754819.95	252566.01			
522	754846.59	252559.29			
990	754846.90	252559.24			
Контур 71:14:000000:ЗУ8(3)			71:14:010402, 71:14:010401, 71:14:011001	29144	
632	753599.99	251259.52			
631	753574.37	251256.76			
630	753551.97	251245.64			
629	753540.13	251248.41			
628	753472.95	251270.78			
627	753342.54	251314.20			
626	753294.33	251332.69			
625	753275.57	251337.42			
624	753259.36	251342.86			
623	753243.50	251346.48			
622	753217.18	251352.50			
621	753210.43	251353.83			
620	753167.36	251364.69			
619	753125.63	251376.68			
913	753120.88	251380.19			

912	753122.32	251384.69			
911	753119.14	251385.65			
910	753132.97	251428.16			
909	753146.80	251470.69			
908	753150.00	251469.65			
907	753192.72	251590.84			
906	753195.08	251594.08			
905	753216.67	251610.47			
904	753217.45	251612.70			
903	753218.57	251611.91			
902	753258.37	251642.12			
901	753257.30	251643.33			
900	753279.88	251662.16			
899	753281.81	251659.91			
898	753288.05	251664.64			
897	753290.48	251672.08			
896	753445.29	251808.50			
895	753546.57	251898.19			
956	753546.57	251887.70			
894	753559.84	251887.70			
893	753559.08	251925.17			
892	753576.39	251938.08			
891	753595.37	251948.53			
890	753626.27	251948.53			
889	753734.08	251927.12			
888	753749.21	251924.66			
887	753748.95	251923.05			
886	753769.28	251919.74			
885	753771.31	251932.58			
884	753766.66	251933.34			
883	753781.08	251954.36			
882	753788.63	251967.81			
881	753794.42	251978.71			
880	753793.80	251979.27			
879	753796.06	251981.80			
878	753803.42	251995.65			

877	753860.72	252083.46			
876	753861.95	252084.91			
875	753941.65	252178.40			
874	754046.77	252304.58			
873	754122.24	252395.60			
872	754137.55	252381.90			
871	754140.04	252382.70			
870	754149.83	252374.04			
869	754148.48	252370.94			
868	754157.01	252364.81			
867	754166.85	252356.20			
866	754182.64	252342.51			
865	754197.94	252329.88			
864	754213.15	252317.34			
863	754228.87	252304.13			
862	754241.22	252294.16			
961	754267.16	252291.01			
960	754270.26	252301.32			
554	754262.59	252302.25			
555	754262.85	252300.43			
962	754261.68	252300.24			
963	754261.62	252298.85			
964	754256.28	252297.42			
965	754251.23	252298.49			
966	754242.10	252304.69			
967	754242.21	252306.30			
559	754232.20	252313.80			
560	754171.69	252361.93			
561	754142.67	252389.92			
562	754131.82	252399.04			
563	754129.17	252402.41			
564	754129.72	252403.12			
565	754121.10	252410.83			
566	754038.62	252311.35			
567	753933.55	252185.23			
568	753853.88	252091.79			

569	753852.21	252089.82			
570	753794.28	252001.05			
571	753779.32	251972.89			
572	753772.07	251959.96			
573	753754.62	251934.52			
574	753735.97	251937.55			
575	753627.31	251959.13			
576	753592.65	251959.13			
577	753575.03	251949.43			
578	753574.48	251948.57			
579	753573.93	251948.83			
580	753570.64	251947.01			
581	753558.82	251938.20			
582	753558.76	251940.88			
583	753556.78	251938.92			
584	753545.99	251929.37			
585	753546.34	251912.15			
586	753438.27	251816.44			
587	753281.30	251678.12			
588	753279.00	251671.08			
589	753274.89	251667.97			
590	753272.97	251670.20			
591	753250.27	251651.27			
592	753251.32	251650.07			
593	753187.44	251601.58			
594	753183.24	251595.83			
595	753139.92	251472.93			
596	753136.72	251473.98			
597	753109.06	251388.93			
598	753112.21	251387.90			
599	753108.49	251376.14			
600	753113.40	251372.53			
601	753102.30	251368.84			
1171	753094.62	251337.81			
1112	753079.20	251349.34			
1111	753077.31	251352.36			

1110	753070.89	251351.31			
1109	753074.70	251345.20			
1172	753093.04	251331.40			
602	753092.02	251327.29			
603	753072.85	251262.19			
1099	753088.75	251257.63			
1100	753183.65	251228.40			
1173	753185.69	251223.82			
1174	753186.53	251224.47			
605	753192.94	251227.13			
955	753198.59	251229.47			
954	753211.53	251231.17			
4	753218.13	251230.30			
5	753173.89	251244.25			
1161	753095.55	251266.71			
1106	753096.03	251272.22			
7	753087.65	251274.93			
13	753102.24	251324.47			
14	753104.76	251334.24			
15	753108.93	251350.38			
16	753111.30	251360.66			
17	753122.82	251364.50			
18	753164.20	251352.60			
19	753198.04	251343.91			
20	753207.17	251341.63			
21	753214.55	251340.18			
22	753240.69	251334.20			
23	753255.95	251330.71			
24	753269.73	251326.09			
25	753290.56	251320.91			
26	753338.24	251302.36			
27	753536.52	251236.34			
28	753553.52	251232.35			
29	753577.95	251244.48			
30	753602.62	251247.13			
31	753611.11	251249.87			

32	753635.63	251253.73			
33	753651.33	251254.99			
34	753666.90	251253.34			
35	753679.41	251249.29			
36	753686.33	251244.52			
37	753686.99	251243.69			
953	753719.61	251242.93			
952	753715.19	251255.65			
640	753691.58	251256.20			
639	753685.04	251260.71			
638	753669.53	251265.73			
637	753651.49	251267.64			
636	753634.14	251266.25			
635	753624.78	251264.78			
634	753624.76	251261.89			
633	753607.63	251261.99			
632	753599.99	251259.52			
Условный номер образуемого земельного участка: 71:14:000000:ЗУ10, состоящего из 9 контуров			71:14:010801, 71:14:010808, 71:14:010409, 71:14:010901	38647	Использование земель, находящихся в государственной собственности, без предоставления земельных участков и установления сервитута / публичного сервитута
Контур 71:14:000000:ЗУ10(1)			71:14:010801	149	
1030	755548.49	252615.39			
1031	755552.72	252623.75			
1032	755538.40	252629.88			
1033	755534.00	252621.19			
1030	755548.49	252615.39			
Контур 71:14:000000:ЗУ10(2)			71:14:010801	1320	
1035	755572.49	252731.31			
1036	755513.19	252768.03			
1037	755519.96	252781.39			
234	755521.20	252778.14			
233	755593.47	252733.07			
232	755594.82	252735.74			

231	755597.08	252740.20			
230	755608.68	252734.33			
1034	755600.94	252719.03			
1035	755572.49	252731.31			
Контур 71:14:000000:ЗУ10(3)			71:14:010801	3166	
1042	755117.91	253067.68			
239	755131.79	253062.47			
238	755231.06	252992.24			
1038	755302.20	252887.39			
1039	755301.29	252886.68			
1040	755292.92	252878.54			
442	755220.89	252984.39			
1095	755131.07	253047.57			
1042	755117.91	253067.68			
Контур 71:14:000000:ЗУ10(4)			71:14:010801, 71:14:010409	4172	
1052	754658.13	253070.00			
1051	754663.97	253071.57			
1050	754675.31	253074.53			
256	754702.26	253063.82			
255	754788.82	253079.96			
254	754808.97	253073.69			
253	754832.79	253071.76			
252	754837.18	253071.67			
251	754841.25	253073.96			
250	754874.15	253074.69			
249	754896.50	253081.27			
248	754907.51	253084.83			
247	754917.22	253088.93			
246	754924.69	253096.46			
245	754936.89	253099.50			
244	754947.28	253098.77			
243	754972.43	253102.74			
1049	754983.63	253105.88			
1048	754982.19	253098.41			

1047	754980.77	253091.99			
437	754976.78	253090.87			
436	754939.48	253084.99			
435	754937.87	253084.41			
434	754937.32	253086.62			
433	754931.16	253085.09			
432	754932.06	253081.51			
431	754911.90	253073.01			
430	754900.21	253069.23			
429	754876.11	253062.14			
428	754844.68	253061.43			
427	754840.36	253059.00			
426	754832.15	253059.17			
425	754806.56	253061.25			
424	754788.06	253067.00			
423	754700.99	253050.76			
1053	754655.12	253069.00			
1052	754658.13	253070.00			
Контур 71:14:000000:ЗУ10(5)			71:14:010801, 71:14:010808, 71:14:010409	21543	
1054	754568.39	253129.69			
261	754563.93	253131.83			
262	754554.30	253130.53			
263	754536.72	253135.97			
264	754517.60	253145.87			
265	754510.36	253147.33			
266	754500.31	253151.86			
267	754497.92	253150.18			
268	754465.47	253165.18			
269	754465.47	253269.33			
270	754450.96	253303.39			
271	754407.71	253360.39			
272	754382.40	253370.37			
273	754377.34	253357.45			
274	754368.41	253340.08			

275	754356.89	253305.23			
276	754344.04	253272.42			
277	754335.35	253262.59			
278	754308.90	253232.65			
279	754277.10	253180.34			
280	754269.26	253139.50			
281	754257.55	253110.58			
282	754241.38	253083.08			
283	754233.12	253038.75			
1220	754184.42	253002.88			
1221	754176.28	252997.19			
1222	754157.48	252984.06			
1223	754154.92	252983.89			
1224	754146.52	252978.08			
1225	754099.75	253017.95			
1226	754102.27	253020.30			
284	754079.90	253040.77			
285	754071.76	253031.14			
286	754076.27	253027.01			
287	754067.71	253023.50			
288	753973.10	253106.67			
289	753895.37	253120.44			
290	753795.71	253161.81			
291	753778.99	253164.70			
292	753722.09	253150.95			
293	753665.75	253145.14			
294	753625.26	253114.00			
295	753619.17	253111.25			
296	753594.32	253070.78			
297	753593.55	253062.32			
298	753585.69	253039.90			
299	753575.05	253039.36			
300	753557.97	253039.21			
301	753518.81	253062.71			
302	753494.36	253077.05			
303	753487.60	253068.78			

304	753459.35	253034.20			
305	753446.28	253023.31			
306	753437.35	253031.02			
307	753430.72	253032.66			
308	753423.12	253039.58			
309	753416.41	253045.61			
310	753411.16	253045.04			
311	753398.42	253055.35			
312	753386.38	253068.27			
313	753375.33	253078.41			
314	753345.26	253107.31			
315	753330.92	253116.09			
316	753329.79	253115.51			
317	753329.28	253117.10			
1212	753275.08	253169.79			
1211	753271.92	253157.96			
1067	753273.20	253154.21			
354	753321.58	253107.30			
355	753336.77	253097.99			
356	753366.70	253069.22			
357	753377.50	253059.32			
358	753389.81	253046.11			
359	753407.31	253031.95			
360	753412.17	253032.48			
361	753414.67	253030.24			
362	753424.59	253021.20			
363	753431.83	253019.40			
364	753446.29	253006.93			
365	753460.92	253019.11			
366	753480.06	253043.73			
367	753494.25	253062.73			
1066	753496.87	253061.16			
1065	753500.09	253065.68			
1063	753530.41	253051.97			
1062	753525.38	253044.15			
368	753539.20	253035.91			

369	753554.48	253026.58			
370	753575.43	253026.76			
371	753587.18	253027.36			
372	753595.17	253028.86			
373	753603.99	253054.01			
374	753609.82	253064.54			
375	753606.68	253066.83			
376	753627.88	253101.36			
377	753630.96	253102.75			
378	753645.27	253113.89			
379	753670.51	253133.17			
380	753687.25	253134.93			
381	753688.47	253135.69			
382	753688.83	253135.09			
383	753724.09	253138.79			
384	753779.35	253152.04			
385	753792.74	253149.63			
386	753892.75	253108.21			
387	753967.51	253095.07			
388	754065.22	253009.19			
389	754086.30	253017.83			
1227	754112.67	252993.69			
1228	754118.61	252996.38			
1229	754135.19	252982.11			
1230	754140.94	252978.83			
1231	754144.07	252976.28			
1232	754147.11	252972.10			
1233	754150.62	252965.56			
1234	754157.94	252972.72			
1235	754159.00	252975.15			
1236	754161.00	252977.96			
1237	754187.95	252997.61			
1238	754189.60	252999.23			
1239	754202.79	253008.05			
1340	754245.77	253037.84			
390	754247.08	253044.88			

391	754240.84	253052.88			
1058	754240.94	253053.44			
1057	754238.13	253056.90			
392	754245.60	253078.42			
393	754249.31	253089.12			
394	754262.43	253107.40			
395	754272.62	253132.74			
396	754286.83	253172.47			
397	754318.92	253225.27			
398	754344.65	253254.38			
399	754354.78	253265.86			
400	754369.91	253304.47			
401	754380.06	253335.19			
402	754387.94	253350.50			
403	754389.41	253354.28			
404	754399.93	253350.13			
405	754440.16	253297.12			
406	754453.07	253266.80			
407	754453.07	253157.03			
408	754459.50	253154.06			
409	754463.85	253153.52			
410	754464.21	253151.88			
411	754495.29	253137.51			
412	754500.35	253136.49			
413	754501.68	253137.42			
414	754506.48	253135.26			
415	754513.38	253133.87			
416	754531.92	253124.27			
1056	754547.51	253119.44			
1055	754563.35	253128.02			
1054	754568.39	253129.69			
Контур 71:14:000000:ЗУ10(6)			71:14:010409	30	
1214	753269.06	253166.32			
1213	753270.88	253173.88			
318	753266.50	253178.13			

1068	753264.58	253179.39			
1214	753269.06	253166.32			
Контур 71:14:000000:ЗУ10(7)			71:14:010409, 71:14:010801	1757	
1218	753092.32	253324.61			
1075	753141.88	253277.21			
1074	753179.72	253242.07			
1073	753204.85	253220.98			
1072	753245.22	253181.98			
1071	753261.02	253167.64			
1096	753261.86	253165.22			
1070	753261.90	253165.18			
1069	753254.78	253185.82			
319	753243.74	253193.06			
1215	753098.50	253330.08			
1218	753092.32	253324.61			
Контур 71:14:000000:ЗУ10(8)			71:14:010409, 71:14:010801	2096	
1217	753088.04	253328.70			
1216	753094.34	253334.01			
320	753035.21	253389.80			
1079	753024.78	253415.11			
1082	753022.79	253414.54			
1081	752998.46	253434.11			
1080	753005.56	253436.03			
322	752973.74	253467.04			
1084	752948.79	253476.75			
1083	752942.11	253465.67			
349	752966.69	253455.95			
350	753012.77	253411.68			
1078	753021.54	253390.48			
1077	753048.90	253365.43			
1078	753080.04	253336.35			
1217	753088.04	253328.70			
Контур 71:14:000000:ЗУ10(9)			71:14:010801, 71:14:010901	4414	

1203	752940.25	253466.41			
1201	752946.93	253477.47			
323	752931.19	253483.60			
324	752932.60	253487.27			
325	752854.47	253517.23			
326	752852.81	253511.08			
327	752845.40	253513.02			
328	752847.62	253519.86			
329	752823.37	253529.15			
330	752821.79	253525.03			
331	752708.16	253560.20			
332	752698.59	253557.91			
333	752698.43	253557.44			
334	752693.20	253559.17			
335	752693.41	253559.78			
336	752620.97	253585.88			
337	752616.65	253574.04			
338	752695.99	253545.46			
339	752698.11	253544.85			
340	752707.73	253547.14			
341	752829.32	253509.50			
342	752830.62	253512.88			
343	752869.43	253498.00			
344	752867.58	253494.71			
345	752875.63	253491.56			
346	752877.52	253494.89			
347	752916.31	253480.02			
348	752914.93	253476.43			
1203	752940.25	253466.41			
Условный номер образуемого земельного участка: 71:14:010404:1571:ЗУ11			71:14:010404:1571	720	Использование земельного участка, находящегося в государственной собственности, без предоставления земельного участка и установления сервитута / публичного сервитута
940	754846.94	251609.75			
673	754843.16	251615.38			
942	754769.98	251571.12			
941	754775.47	251562.69			

940	754846.94	251609.75			
Условный номер образуемого земельного участка: 71:14:010405:2986:ЗУ12			71:14:010405:2986	1229	Использование земельного участка, находящегося в государственной собственности, без предоставления земельного участка и установления сервитута / публичного сервитута
925	755310.81	251260.71			
926	755309.44	251259.89			
927	755300.62	251255.86			
928	755283.44	251282.52			
108	755279.27	251291.39			
107	755267.68	251310.40			
106	755268.96	251311.62			
105	755265.18	251319.55			
104	755262.43	251319.35			
939	755249.35	251331.82			
938	755245.55	251336.69			
937	755255.95	251342.92			
696	755267.06	251332.32			
697	755272.84	251332.75			
698	755280.33	251317.04			
699	755279.01	251315.78			
700	755290.28	251297.55			
701	755301.43	251273.72			
925	755310.81	251260.71			
Условный номер образуемого земельного участка: 71:14:010801:465:ЗУ13			71:14:010801:465	1676	Использование земельного участка, находящегося в государственной собственности, без предоставления земельного участка и установления сервитута / публичного сервитута
1031	755552.72	252623.75			
1034	755600.94	252719.03			
1035	755572.49	252731.31			
449	755585.65	252723.16			
1032	755538.40	252629.88			
1031	755552.72	252623.75			
Условный номер образуемого земельного участка: 71:14:000000:6208:ЗУ14, состоящего из 2 контуров			71:14:000000:6208	98	Использование земельного участка, находящегося в государственной собственности, без предоставления земельного участка и установления сервитута / публичного сервитута

Контур 71:14:000000:6208:ЗУ14(1)				50	
1212	753275.08	253169.79			
1213	753270.88	253173.88			
1214	753269.06	253166.32			
1211	753271.92	253157.96			
1212	753275.08	253169.79			
Контур 71:14:000000:6208:ЗУ14(2)				48	
1215	753098.50	253330.08			
1216	753094.34	253334.01			
1217	753088.04	253328.70			
1218	753092.32	253324.61			
1215	753098.50	253330.08			
Условный номер образуемого земельного участка: 71:14:010801:612:ЗУ15			71:14:010801:612	26	Использование земельного участка, находящегося в государственной собственности, без предоставления земельного участка и установления сервитута / публичного сервитута
1084	752948.79	253476.75			
1201	752946.93	253477.47			
1203	752940.25	253466.41			
1083	752942.11	253465.67			
1084	752948.79	253476.75			

Приложение 4

Ведомость расчета координат границ устанавливаемого сервитута / публичного сервитута

№ харак-терн. точки	Координаты		Кадастровый номер земельного участка, из которого образуется земельный участок	Площадь образуемого земельного участка, кв.м.	Перечень кадастровых номеров существующих земельных участков, на которых линейный объект может быть размещен на условиях сервитута, публичного сервитута, их адреса или описание местоположения
	X	**Y**			
Условный номер устанавливаемого сервитута / публичного сервитута: 71:14:000000:648:ЗУ16, состоящего из 4 контуров			71:14:000000:648	3559	Размещение линейного объекта на земельном участке 71:14:000000:648 на условиях сервитута / публичного сервитута. Адрес ЗУ: установлено относительно ориентира, расположенного в границах участка. Почтовый адрес ориентира: обл. Тульская, р-н Ленинский, гп рп Ленинский, рп. Ленинский
Контур 71:14:000000:648:ЗУ16(1)				722	
921	755977.33	250874.74			
920	755974.06	250881.98			
919	755967.79	250893.69			
144	755943.03	250881.54			
145	755932.27	250896.69			
922	755930.67	250896.37			
923	755933.62	250890.80			
924	755949.14	250861.03			
921	755977.33	250874.74			
Контур 71:14:000000:648:ЗУ16(2)				1695	
936	755750.62	251198.23			
935	755743.36	251213.06			
934	755723.15	251258.08			
933	755717.68	251269.04			
733	755740.90	251278.40			
734	755653.19	251493.42			
735	755610.15	251602.97			
736	755573.61	251686.22			

1013	755563.01	251725.10			
1012	755574.42	251695.02			
1011	755580.58	251679.59			
1010	755593.64	251647.02			
1009	755619.38	251585.72			
1008	755650.83	251504.93			
1007	755656.63	251490.84			
1006	755676.12	251439.88			
1005	755695.20	251399.06			
1004	755721.76	251334.39			
1003	755727.62	251319.62			
1002	755735.31	251300.83			
1001	755748.42	251270.00			
184	755725.93	251260.94			
183	755731.04	251249.64			
182	755736.44	251237.71			
181	755743.81	251218.81			
936	755750.62	251198.23			
Контур 71:14:000000:648:ЗУ16(3)				561	
1018	755494.11	251988.72			
744	755495.94	251964.88			
743	755498.20	251949.14			
742	755499.57	251943.02			
741	755501.88	251916.51			
740	755503.56	251905.05			
739	755508.48	251903.32			
738	755529.51	251809.59			
1014	755532.43	251802.39			
1015	755520.58	251852.99			
1016	755508.38	251921.61			
1017	755503.48	251949.65			
1018	755494.11	251988.72			
Контур 71:14:000000:648:ЗУ16(4)				581	
1024	755577.49	252219.36			
754	755576.10	252216.60			
753	755572.56	252206.06			

752	755556.89	252171.11			
751	755551.97	252160.40			
750	755547.85	252158.03			
749	755523.53	252109.66			
748	755522.89	252108.23			
747	755491.93	252054.75			
1088	755491.50	252042.89			
1019	755500.28	252065.88			
1020	755533.15	252122.35			
1021	755560.80	252171.77			
1022	755576.96	252203.02			
1023	755578.91	252218.55			
1024	755577.49	252219.36			
Условный номер устанавливаемого сервитута / публичного сервитута: 71:14:010405:217:ЗУ17			71:14:010405:217	133	Размещение линейного объекта на земельном участке 71:14:010405:217 на условиях сервитута / публичного сервитута. Адрес ЗУ: Тульская область, Ленинский район, городское поселение рабочий поселок Ленинский, рабочий поселок Ленинский, ул Механизаторов, участок №36-а
929	755784.61	251094.18			
930	755785.57	251104.11			
931	755772.67	251127.51			
932	755768.87	251128.37			
929	755784.61	251094.18			
Условный номер устанавливаемого сервитута / публичного сервитута: 71:14:010407:255:ЗУ18			71:14:010407:255	87	Размещение линейного объекта на земельном участке 71:14:010407:255 на условиях сервитута / публичного сервитута. Адрес ЗУ: обл. Тульская, р-н Ленинский, городское поселение рабочий поселок Ленинский, рп. Ленинский, ул. Центральная, дом 113
758	755542.71	252238.59			
998	755547.66	252245.61			
999	755537.53	252253.67			
1000	755534.02	252248.71			
760	755541.46	252243.32			
759	755539.56	252240.80			
758	755542.71	252238.59			

Условный номер устанавливаемого сервитута / публичного сервитута: 71:14:010407:82:ЗУ19			71:14:010407:82	81	Размещение линейного объекта на земельном участке 71:14:010407:82 на условиях сервитута / публичного сервитута. Адрес ЗУ: обл. Тульская, р-н Ленинский, п/о Ленинский, п. Ленинский, ул. Центральная, дом 103
994	755475.63	252285.63			
995	755479.46	252291.51			
996	755469.31	252298.05			
997	755466.10	252292.67			
766	755473.93	252286.47			
994	755475.63	252285.63			
Условный номер устанавливаемого сервитута / публичного сервитута: 71:14:010407:166:ЗУ20			71:14:010407:166	21	Размещение линейного объекта на земельном участке 71:14:010407:166 на условиях сервитута / публичного сервитута. Адрес ЗУ: Тульская область, Ленинский район, городское поселение рабочий поселок Ленинский, р. п. Ленинский, ул. Центральная, дом 27
991	754968.98	252518.14			
992	754969.23	252519.48			
993	754955.48	252523.21			
1089	754955.41	252522.02			
812	754956.89	252521.15			
991	754968.98	252518.14			
Условный номер устанавливаемого сервитута / публичного сервитута: 71:14:010407:155:ЗУ21			71:14:010407:155	186	Размещение линейного объекта на земельном участке 71:14:010407:166 на условиях сервитута / публичного сервитута. Адрес ЗУ: обл. Тульская, р-н Ленинский, городское поселение рабочий поселок Ленинский, рп. Ленинский, ул. Центральная, дом 13
985	754862.65	252545.50			
986	754863.04	252547.17			
987	754862.79	252547.22			
988	754864.05	252555.52			
989	754852.92	252558.13			
990	754846.90	252559.24			
1091	754844.81	252548.85			
819	754860.80	252545.90			
985	754862.65	252545.50			
Условный номер устанавливаемого сервитута / публичного сервитута: 71:14:010407:158:ЗУ22			71:14:010407:158	99	Размещение линейного объекта на земельном участке 71:14:010407:166 на условиях сервитута / публичного сервитута.

					Адрес ЗУ: обл. Тульская, р-н Ленинский, городское поселение рабочий поселок Ленинский, рп. Ленинский, ул. Центральная, дом 17
982	754832.45	252551.93			
983	754834.15	252557.44			
984	754818.26	252561.93			
1092	754816.54	252555.97			
821	754817.11	252555.80			
982	754832.45	252551.93			
Условный номер устанавливаемого сервитута / публичного сервитута: 71:14:010404:504:ЗУ23			71:14:010404:504	34	Размещение линейного объекта на земельном участке 71:14:010404:504 на условиях сервитута / публичного сервитута. Адрес ЗУ: обл. Тульская, р-н Ленинский, гп рп Ленинский, рп. Ленинский, ул. Ленина, дом 1
845	754414.24	252617.48			
979	754419.08	252619.81			
980	754416.07	252625.48			
981	754410.32	252618.97			
845	754414.24	252617.48			
Условный номер устанавливаемого сервитута / публичного сервитута: 71:14:010400:1:ЗУ24, состоящего из 2 контуров			71:14:010400:1	916	Размещение линейного объекта на земельном участке 71:14:010400:1 на условиях сервитута / публичного сервитута. Адрес ЗУ: обл. Тульская, р-н Ленинский, проходит от ж/д станции "Обидимо", расположенной в п.Ленинский в западном направлении до промплощадки ОАО "Малиновский каменный карьер", находящейся в 150 м юго-западнее д. Костино Обидимского с/п
Контур 71:14:010400:1:ЗУ24(1)				756	
958	754275.12	252290.05			
968	754289.54	252288.30			
969	754297.44	252404.42			
970	754301.42	252473.65			
971	754309.12	252511.83			
972	754311.60	252520.54			
549	754300.58	252493.37			
550	754298.56	252459.16			
551	754292.34	252372.27			
552	754287.49	252304.02			
553	754286.93	252299.29			

959	754275.51	252300.68			
958	754275.12	252290.05			
Контур 71:14:010400:1:ЗУ24(2)				160	
950	753732.29	251242.63			
951	753727.90	251255.35			
952	753715.19	251255.65			
953	753719.61	251242.93			
950	753732.29	251242.63			
Условный номер устанавливаемого сервитута / публичного сервитута: 71:14:000000:1150:ЗУ25			71:14:000000:1150	71	Размещение линейного объекта на земельном участке 71:14:010407:166 на условиях сервитута / публичного сервитута. Адрес ЗУ: Тульская область, Ленинский район, городское поселение рабочий поселок Ленинский, рабочий поселок Ленинский, на котором расположен объект недвижимости (железнодорожный тупик 1,2 км)
961	754267.16	252291.01			
958	754275.12	252290.05			
959	754275.51	252300.68			
960	754270.26	252301.32			
961	754267.16	252291.01			
Условный номер устанавливаемого сервитута / публичного сервитута: 71:14:000000:1133:ЗУ26			71:14:000000:1133	82	Размещение линейного объекта на земельном участке 71:14:010407:166 на условиях сервитута / публичного сервитута. Адрес ЗУ: Тульская область, Ленинский район, городское поселение рабочий поселок Ленинский, рабочий поселок Ленинский, пер. Пионерский, д. 6
963	754261.62	252298.85			
962	754261.68	252300.24			
556	754255.80	252299.29			
557	754254.69	252306.16			
558	754243.07	252305.66			
967	754242.21	252306.30			
966	754242.10	252304.69			
965	754251.23	252298.49			
964	754256.28	252297.42			
963	754261.62	252298.85			
Условный номер устанавливаемого сервитута / публичного сервитута: 71:14:010402:682:ЗУ27			71:14:010402:682	30	Размещение линейного объекта на земельном участке 71:14:010402:682 на условиях сервитута / публичного сервитута. Адрес ЗУ: Тульская обл, Ленинский р-н, городское поселение рабочий поселок Ленинский, рабочий поселок Ленинский, ул. Гагарина

1107	753107.57	251323.20			
1113	753108.84	251327.18			
1175	753103.89	251330.88			
13	753102.24	251324.47			
1107	753107.57	251323.20			
Условный номер устанавливаемого сервитута / публичного сервитута: 71:14:519501:13:ЗУ28			71:14:519501:13	2495	Размещение линейного объекта на земельном участке 71:14:519501:13 на условиях сервитута / публичного сервитута. Адрес ЗУ: Тульская область, Ленинский район, ст. ж/д Тульского отделения-филиала ФГУП "Московская ж/д", полоса отвода железной дороги "Вязьма-Плеханово"
1028	755681.41	252451.63			
1029	755607.78	252485.67			
1090	755548.39	252514.03			
452	755548.20	252514.12			
1094	755547.89	252514.35			
451	755494.29	252542.78			
450	755506.88	252567.66			
1033	755534.00	252621.19			
1030	755548.49	252615.39			
229	755520.77	252560.62			
228	755513.73	252546.55			
227	755554.68	252524.75			
226	755594.05	252495.72			
1028	755681.41	252451.63			
Условный номер устанавливаемого сервитута / публичного сервитута: 71:14:010801:486:ЗУ29			71:14:010801:486	3797	Размещение линейного объекта на земельном участке 71:14:010801:486 на условиях сервитута / публичного сервитута. Адрес ЗУ: Тульская область, Ленинский район, сельское поселение Рождественское, в 200 м восточнее от рабочего поселка Ленинский
1040	755292.92	252878.54			
1039	755301.29	252886.68			
1038	755302.20	252887.39			
237	755319.18	252862.36			
236	755367.37	252888.44			
235	755503.71	252824.14			
1037	755519.96	252781.39			
1036	755513.19	252768.03			

448	755510.99	252769.39			
447	755493.54	252814.12			
446	755367.36	252873.63			
445	755326.90	252851.73			
444	755328.40	252849.52			
443	755317.66	252842.20			
1040	755292.92	252878.54			
Условный номер устанавливаемого сервитута / публичного сервитута: 71:14:010801:252:ЗУ30			71:14:010801:252	1510	Размещение линейного объекта на земельном участке 71:14:010801:252 на условиях сервитута / публичного сервитута. Адрес ЗУ: обл. Тульская, р-н Ленинский, рп. Ленинский, гп рп Ленинский, в 300м северо-восточнее административного здания по ул. Набережная, дом №7
258	754589.17	253119.64			
257	754651.66	253083.93			
1050	754675.31	253074.53			
1051	754663.97	253071.57			
1052	754658.13	253070.00			
1053	754655.12	253069.00			
422	754647.81	253071.85			
421	754584.98	253107.75			
420	754580.15	253109.33			
419	754577.85	253111.16			
418	754561.88	253118.84			
417	754553.24	253117.67			
1056	754547.51	253119.44			
1055	754563.35	253128.02			
1054	754568.39	253129.69			
260	754584.58	253121.91			
259	754586.22	253120.60			
258	754589.17	253119.64			
Условный номер устанавливаемого сервитута / публичного сервитута: 71:14:000000:8537:ЗУ31			71:14:000000:8537	43	Размещение линейного объекта на земельном участке 71:14:000000:8537 на условиях сервитута / публичного сервитута. Адрес ЗУ: Тульская область, р-н Ленинский, рп Ленинский, ул Набережная
1058	754240.94	253053.44			
392	754245.60	253078.42			
1057	754238.13	253056.90			
1058	754240.94	253053.44			

Условный номер устанавливаемого сервитута / публичного сервитута: 71:14:010409:30:ЗУ32			71:14:010409:30	245	Размещение линейного объекта на земельном участке 71:14:010409:30 на условиях сервитута / публичного сервитута. Адрес ЗУ: обл. Тульская, р-н Ленинский, п/о Ленинский, п. Ленинский, ул. Циолковского, дом 76
1062	753525.38	253044.15			
1063	753530.41	253051.97			
1065	753500.09	253065.68			
1066	753496.87	253061.16			
1062	753525.38	253044.15			
Условный номер устанавливаемого сервитута / публичного сервитута: 71:14:010409:87:ЗУ33			71:14:010409:87	173	Размещение линейного объекта на земельном участке 71:14:010409:87 на условиях сервитута / публичного сервитута. Адрес ЗУ: Тульская область, Ленинский район, городское поселение рабочий посёлок Ленинский, р.п. Ленинский, ул. Циолковского, д. 90, участок №2
1067	753273.20	253154.21			
1068	753264.58	253179.39			
1069	753254.78	253185.82			
1070	753261.90	253165.18			
1067	753273.20	253154.21			
Условный номер устанавливаемого сервитута / публичного сервитута: 71:14:000000:711:ЗУ34			71:14:000000:711	1384	Размещение линейного объекта на земельном участке 71:14:000000:711 на условиях сервитута / публичного сервитута. Адрес ЗУ: обл. Тульская, р-н Ленинский, гп рп Ленинский
1096	753261.86	253165.22			
1071	753261.02	253167.64			
1072	753245.22	253181.98			
1073	753204.85	253220.98			
1074	753179.72	253242.07			
1075	753141.88	253277.21			
1076	753080.04	253336.35			
1077	753048.90	253365.43			
1078	753021.54	253390.48			
351	753024.84	253382.51			
352	753235.98	253183.34			
353	753258.40	253168.57			
1096	753261.86	253165.22			

Условный номер устанавливаемого сервитута / публичного сервитута: 71:14:010409:81:ЗУ35			71:14:010409:81	138	Размещение линейного объекта на земельном участке 71:14:010409:81 на условиях сервитута / публичного сервитута. Адрес ЗУ: Тульская область, Ленинский район, городское поселение рабочий поселок Ленинский Ленинского района, п. Ленинский, ул. Циолковского, д.91
1082	753022.79	253414.54			
1079	753024.78	253415.11			
321	753023.28	253418.76			
1080	753005.56	253436.03			
1081	752998.46	253434.11			
1082	753022.79	253414.54			

Приложение 5

Ведомость расчета координат границ земельных участков, образуемых из земель, государственная собственность на которые не разграничена

Образуемые земельные участки к территориям общего пользования НЕ ОТНОСЯТСЯ

Резервирование и (или) изъятие образуемых земельных участков для государственных или муниципальных нужд НЕ ПРЕДПОЛАГАЕТСЯ

№ характерн. точки	Координаты		Кадастровый номер земельного участка, из которого образуется земельный участок	Площадь образуемого земельного участка, кв.м.	Способ образования земельного участка
	X	Y			
Условный номер образуемого земельного участка: 71:14:011101:ЗУ1			71:14:011101	1971	из земель, государственная собственность на которые не разграничена
79	754456.57	251289.14			
80	754484.61	251306.69			
81	754461.05	251344.91			
77	754422.46	251320.75			
78	754438.19	251294.08			
79	754456.57	251289.14			
Условный номер образуемого земельного участка: 71:14:011101:ЗУ2			71:14:011101	758	из земель, государственная собственность на которые не разграничена
53	754270.78	251263.89			
54	754279.32	251270.63			
55	754279.57	251285.41			
59	754267.79	251294.46			
49	754253.66	251290.74			
50	754247.13	251278.06			

51	754253.28	251265.52			
52	754265.05	251263.61			
53	754270.78	251263.89			

ГРАФИЧЕСКИЕ МАТЕРИАЛЫ

УСЛОВНЫЕ ОБОЗНАЧЕНИЯ:

Проектируемые границы:

- границы территории, в отношении которой осуществляется подготовка проекта межевания
- граница зоны планируемого размещения линейного объекта (системы водоснабжения)
- граница зоны планируемого размещения линейного объекта (линии связи)
- граница зоны планируемого размещения водозаборной скважины
- граница образуемого земельного участка из земель, государственная собственность на которые не разграничена
- граница устанавливаемого сервитута / публичного сервитута
- граница использования земель или земельных участков, находящихся в государственной собственности, без предоставления земельных участков и установления сервитута / публичного сервитута
- граница использования земельного участка, находящегося в муниципальной собственности, без предоставления земельного участка и установления сервитута / публичного сервитута

Существующие границы:

- граница сельского поселка (согласно Генеральному плану)
- граница земельного участка, в отношении которого осуществлен кадастровый учет (статус: учтенный, ранее учтенный)
- граница кадастрового квартала
- граница земельного участка, в отношении которого осуществлен кадастровый учет (статус: временный)

Подписи:

71:14:011101:ЗУ1	условный номер образуемого земельного участка из земель, государственная собственность на которые не разграничена
71:14:010402:682:ЗУ27	условный номер устанавливаемого сервитута / публичного сервитута
71:14:000000:ЗУ8(1)	условный номер образуемого земельного участка в целях использования земель или земельных участков, находящихся в государственной собственности, без предоставления земельных участков и установления сервитута / публичного сервитута
71:14:010402:717:ЗУ3	условный номер образуемого земельного участка в целях использования земельного участка, находящегося в муниципальной собственности, без предоставления земельного участка и установления сервитута / публичного сервитута
1	номер характерной точки

Схема расположения листов

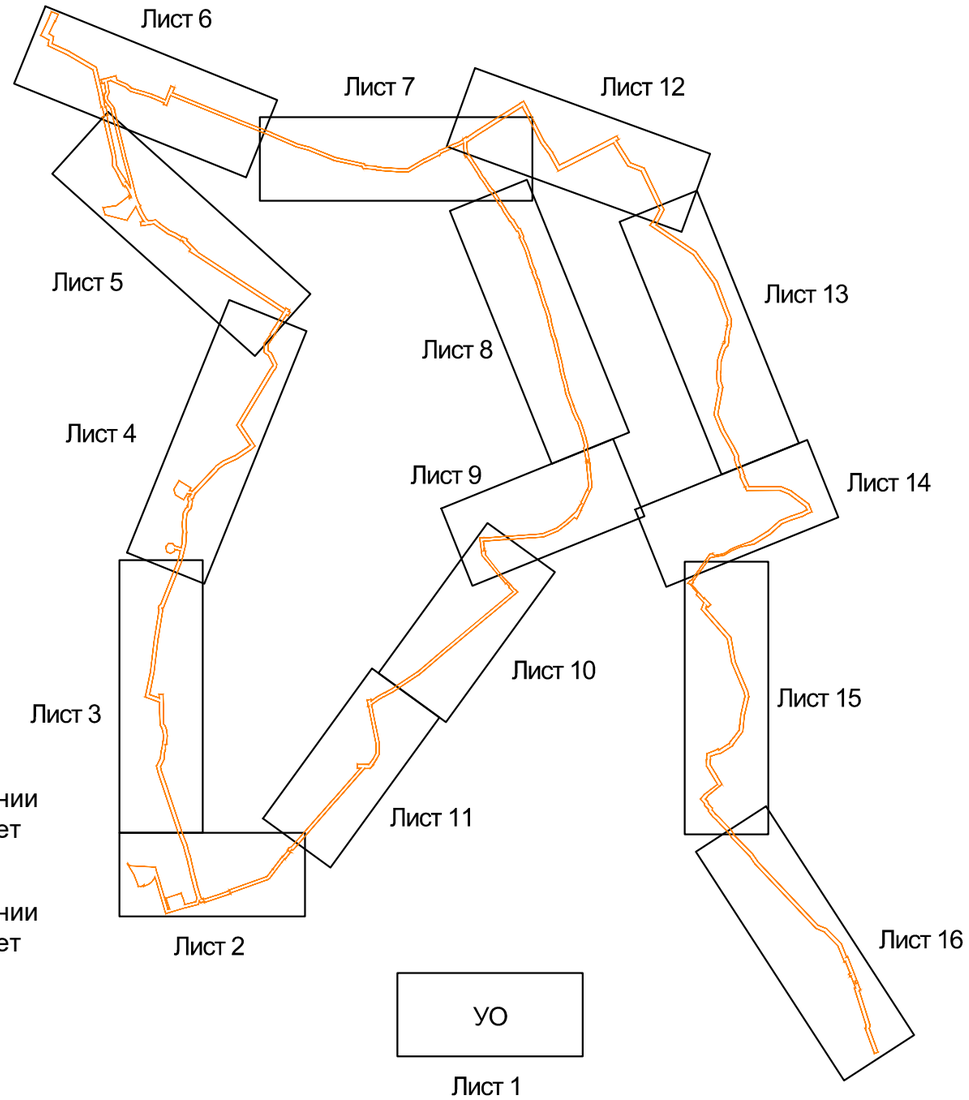

Изм.	Лист	№ документа	Подпись	Дата	19-02/20-ПМ-1			
					Документация по планировке территории линейного объекта (водопровод), расположенной в п. Ленинский Ленинского района Тульской области			
Разраб.		Онегина		12.20	Проект межевания территории	Стадия	Лист	Листов
ГИП		Шкуркин		12.20		ПП	1	16
Н.контр.		Катаева		12.20	Чертеж межевания территории	ООО "РАЗВИТИЕ-ЛИПЕЦК"		

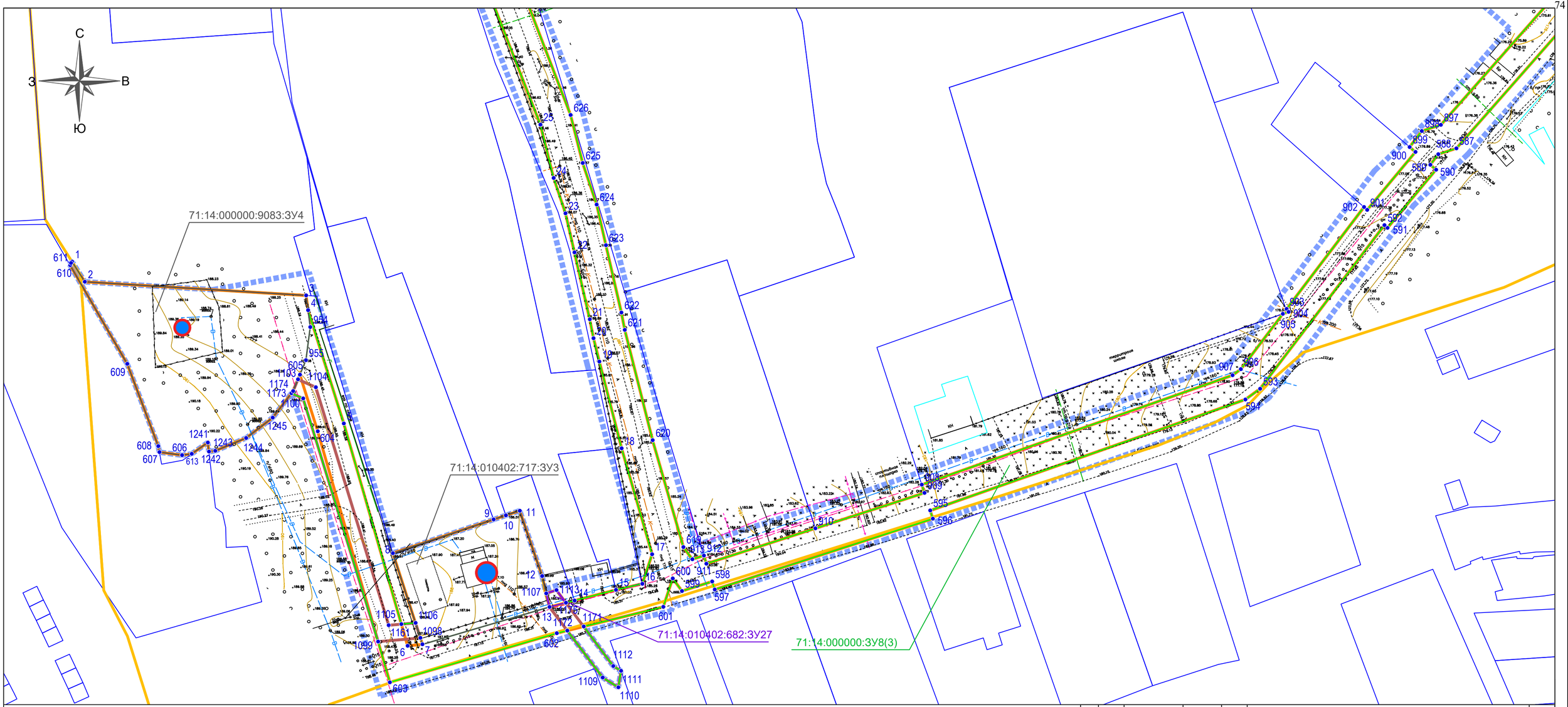

Разработан в М 1:500
Выведен в М 1:1000

Изм.	Лист	№ документа	Подпись	Дата

19-02/20-ПМ-1

Чертеж межевания территории

Лист 2

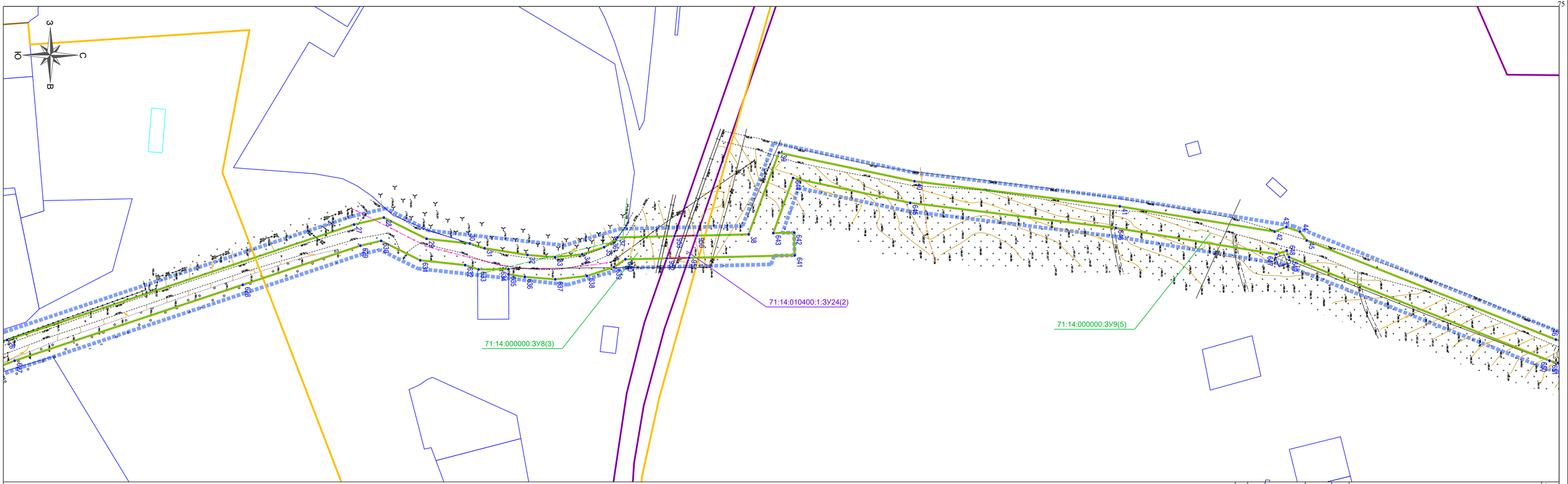

Разработан в М 1:500
Выведен в М 1:1000

Изм	Лист	№ документа	Подпись	Дата

19-02/20-ПМ-1

Чертеж межевания территории

Лист 3

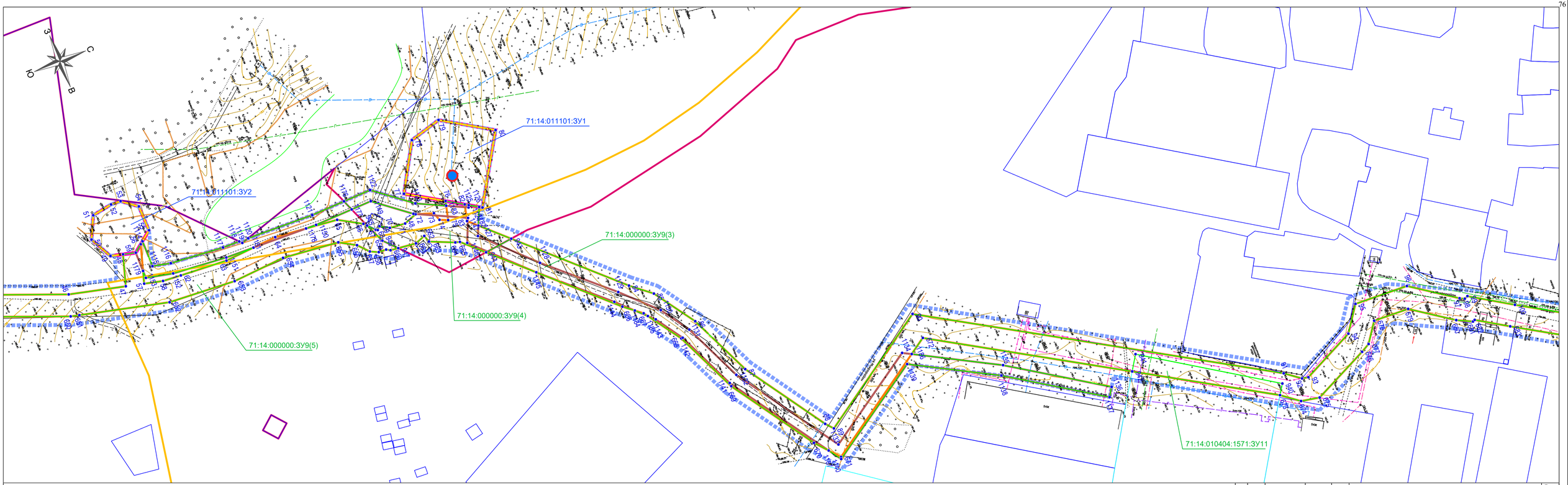

Разработан в М 1:500
Выведен в М 1:1000

Изм	Лист	№ документа	Подпись	Дата

19-02/20-ПМ-1

Чертеж межевания территории

Лист 4

71:14:000000:3У9(2)

71:14:010405:2986:3У12

71:14:000000:3У9(3)

Разработан в М 1:500 Выведен в М 1:1000	Изм.	Лист	№ документа	Подпись	Дата	19-02/20-ПМ-1 Чертеж межевания территории	Лист 5

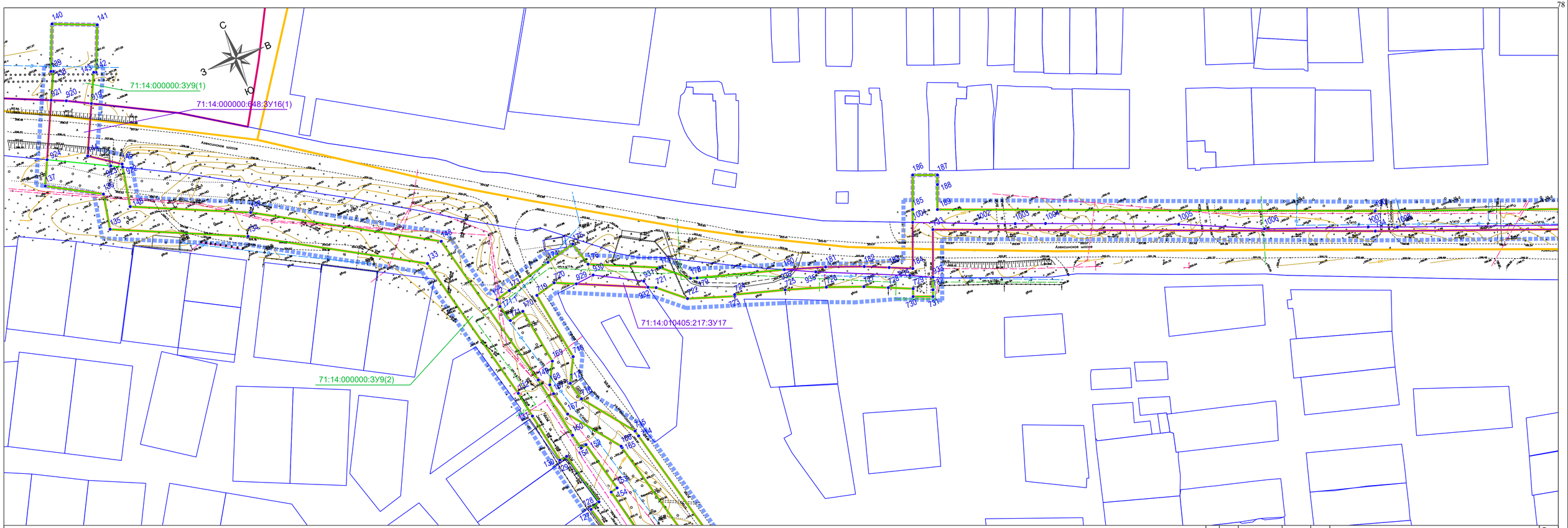

Разработан в М 1:500
Выведен в М 1:1000

Изм.	Лист	№ документа	Подпись	Дата

19-02/20-ПМ-1

Чертеж межевания территории

Лист 6

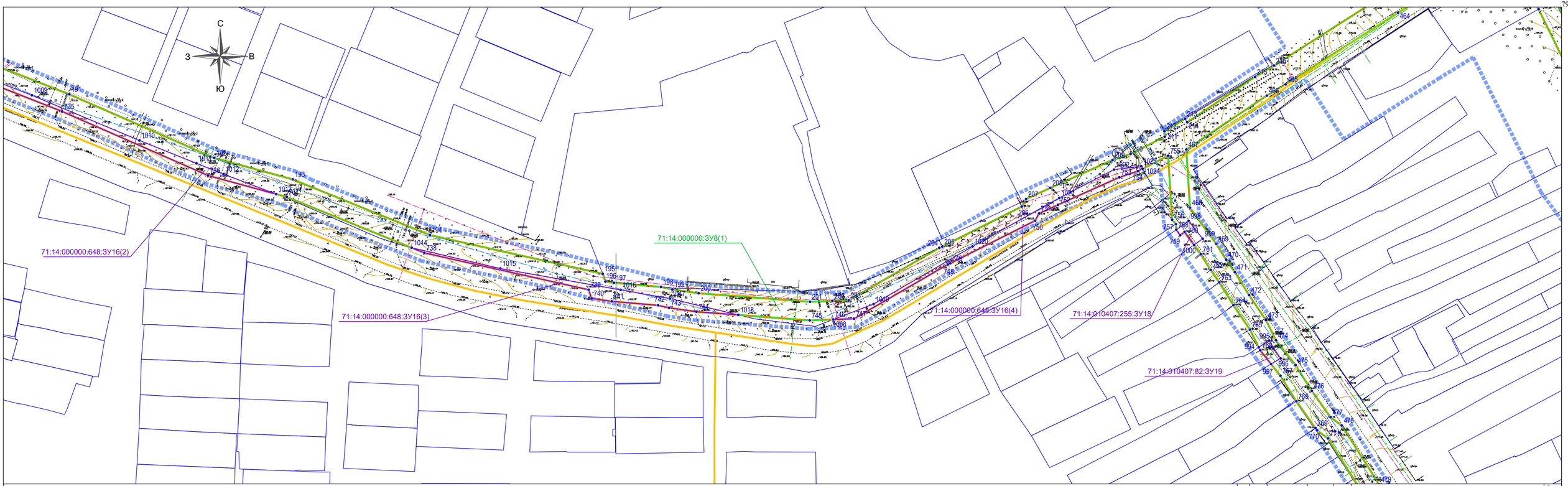

Разработан в М 1:500
Выведен в М 1:1000

Изм	Лист	№ документа	Подпись	Дата

19-02/20-ПМ-1

Чертеж межевания территории

Лист 7

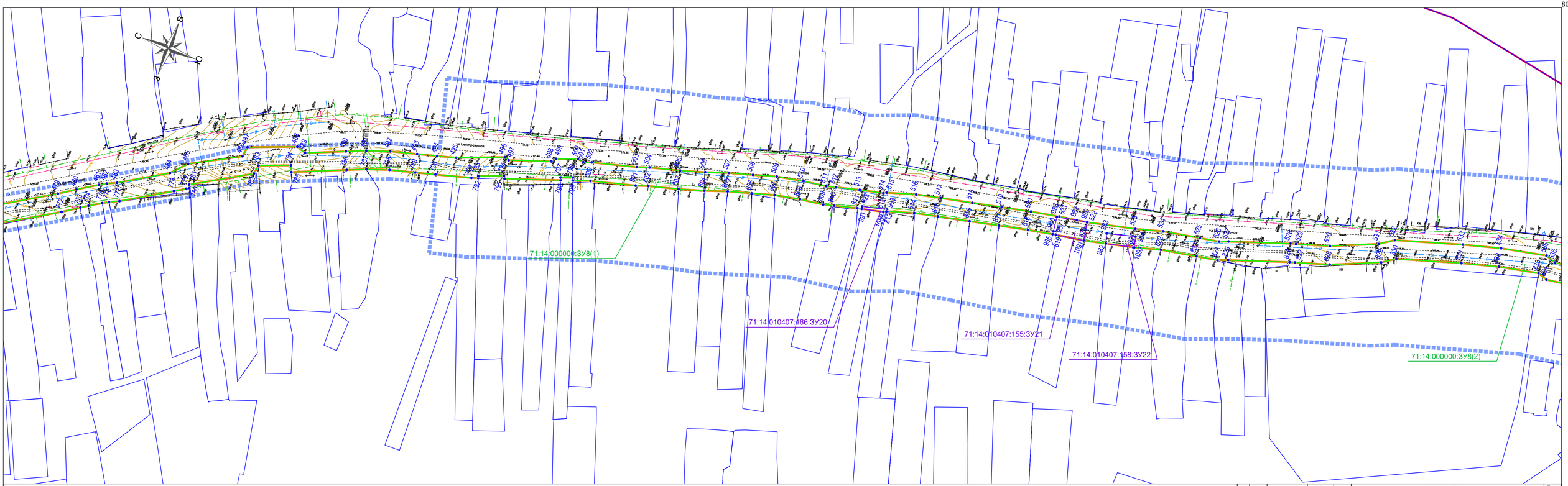

Разработан в М 1:500
Выведен в М 1:1000

Изм	Лист	№ документа	Подпись	Дата

19-02/20-ПМ-1

Чертеж межевания территории

Лист 8

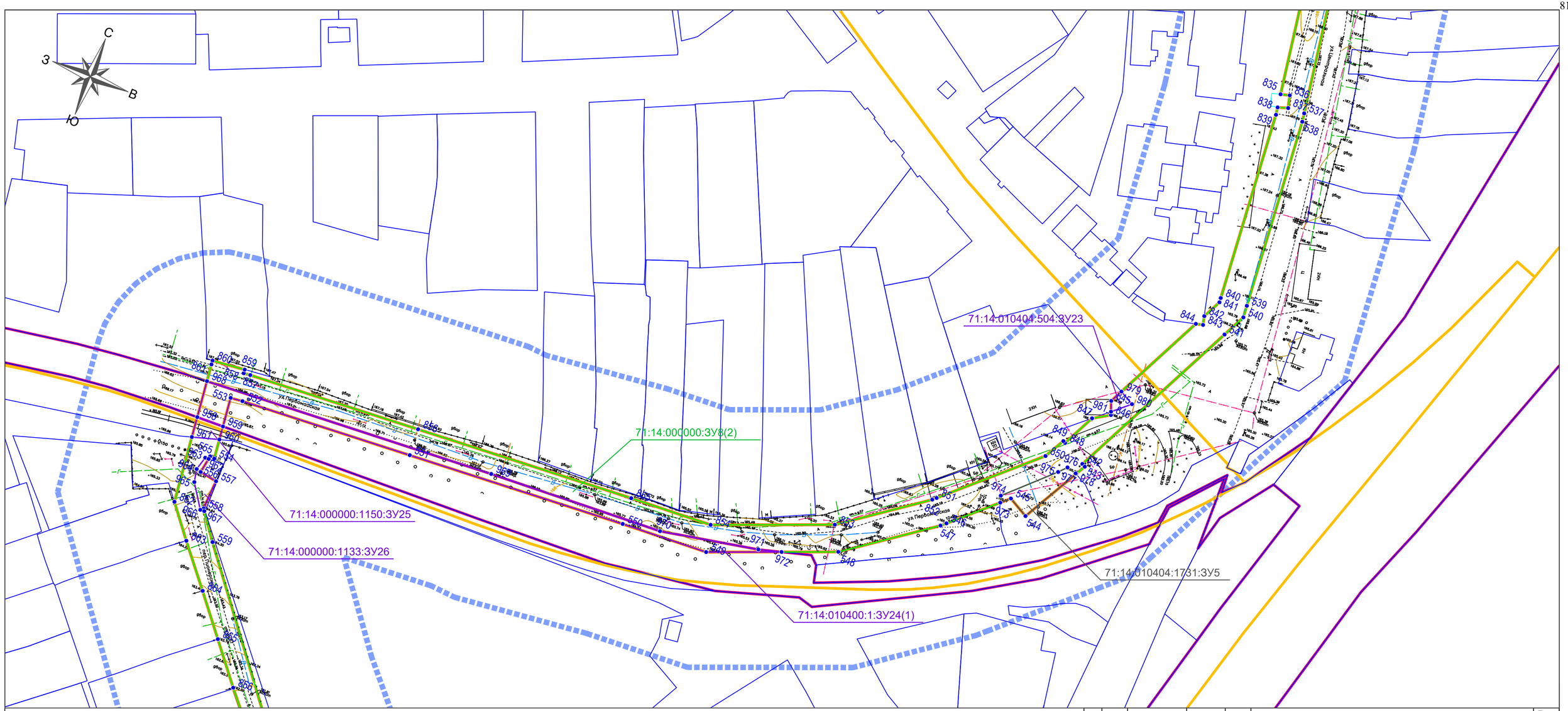

Разработан в М 1:500
Выведен в М 1:1000

Изм.	Лист	№ документа	Подпись	Дата

19-02/20-ПМ-1

Чертеж межевания территории

Лист 9

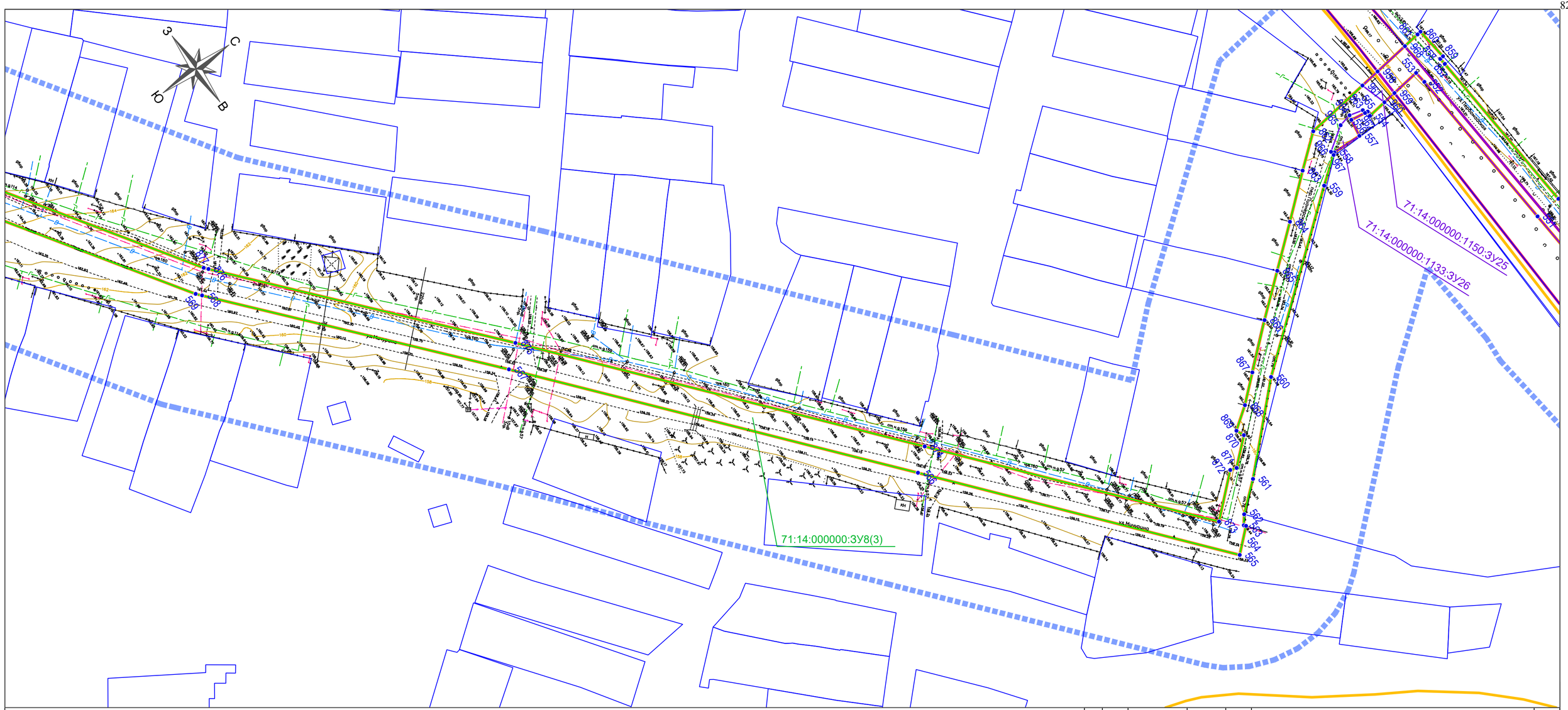

Разработан в М 1:500
Выведен в М 1:1000

Изм.	Лист	№ документа	Подпись	Дата

19-02/20-ПМ-1

Чертеж межевания территории

Лист 10

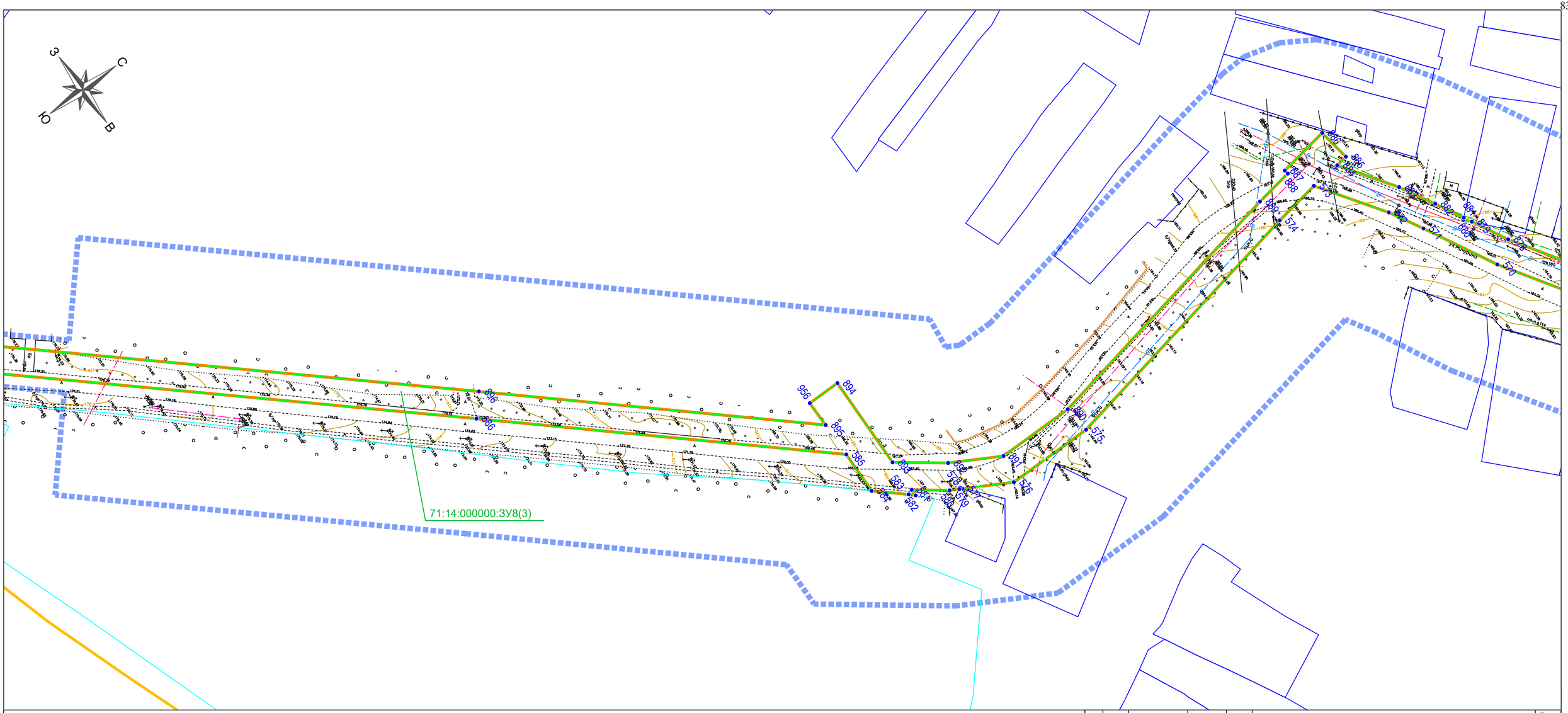

Разработан в М 1:500
Выведен в М 1:1000

Изм.	Лист	№ документа	Подпись	Дата

19-02/20-ПМ-1

Чертеж межевания территории

Лист 11



Разработан в М 1:500
Выведен в М 1:1000

Изм.	Лист	№ документа	Подпись	Дата

19-02/20-ПМ-1

Чертеж межевания территории

Лист 12

71:14:010801:54:ЗУ6(2)

71:14:010801:724:ЗУ7

71:14:010801:54:ЗУ6(1)

71:14:000000:ЗУ10(3)

71:14:000000:ЗУ10(4)

71:14:010801:252:ЗУ30

Разработан в М 1:500 Выведен в М 1:1000	Изм	Лист	№ документа	Подпись	Дата	19-02/20-ПМ-1 Чертеж межевания территории	Лист 13	

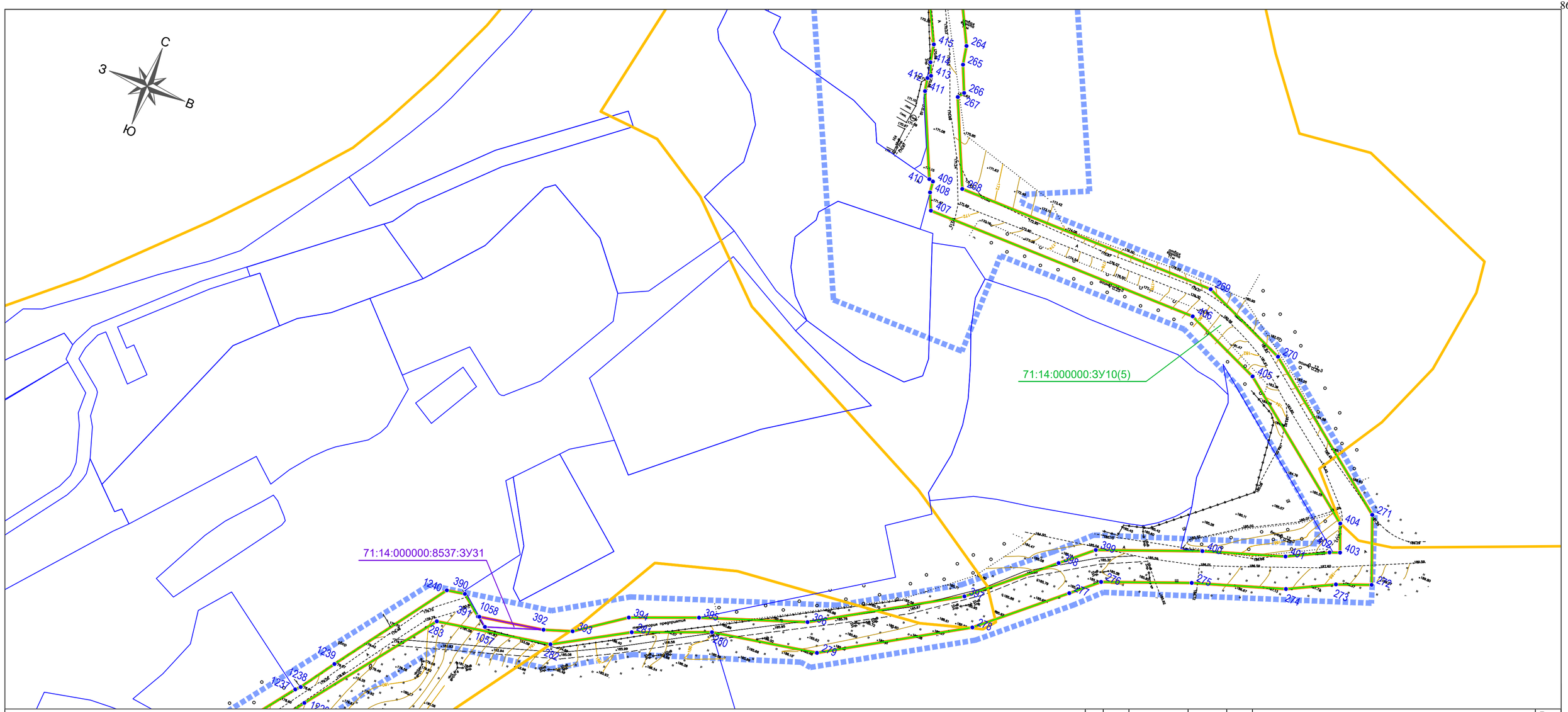

Разработан в М 1:500 Выведен в М 1:1000	Изм.	Лист	№ документа	Подпись	Дата	19-02/20-ПМ-1 Чертеж межевания территории	Лист 14

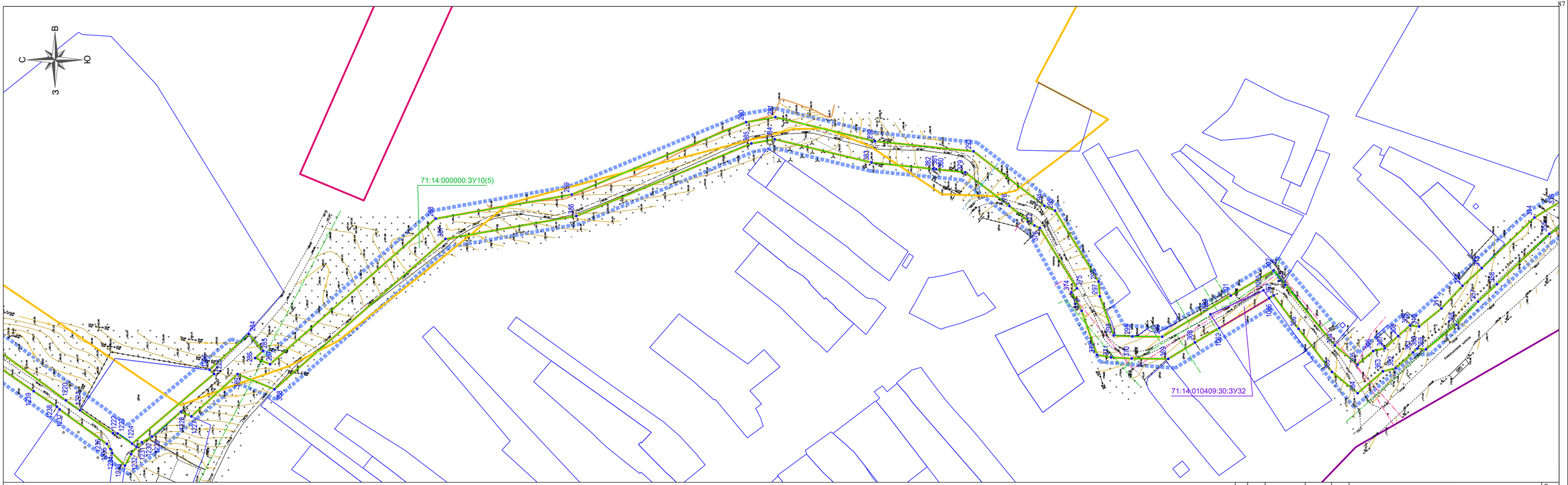

Разработан в М 1:500
Выведен в М 1:1000

Изм	Лист	№ документа	Подпись	Дата

19-02/20-ПМ-1

Чертеж межевания территории

Лист 15

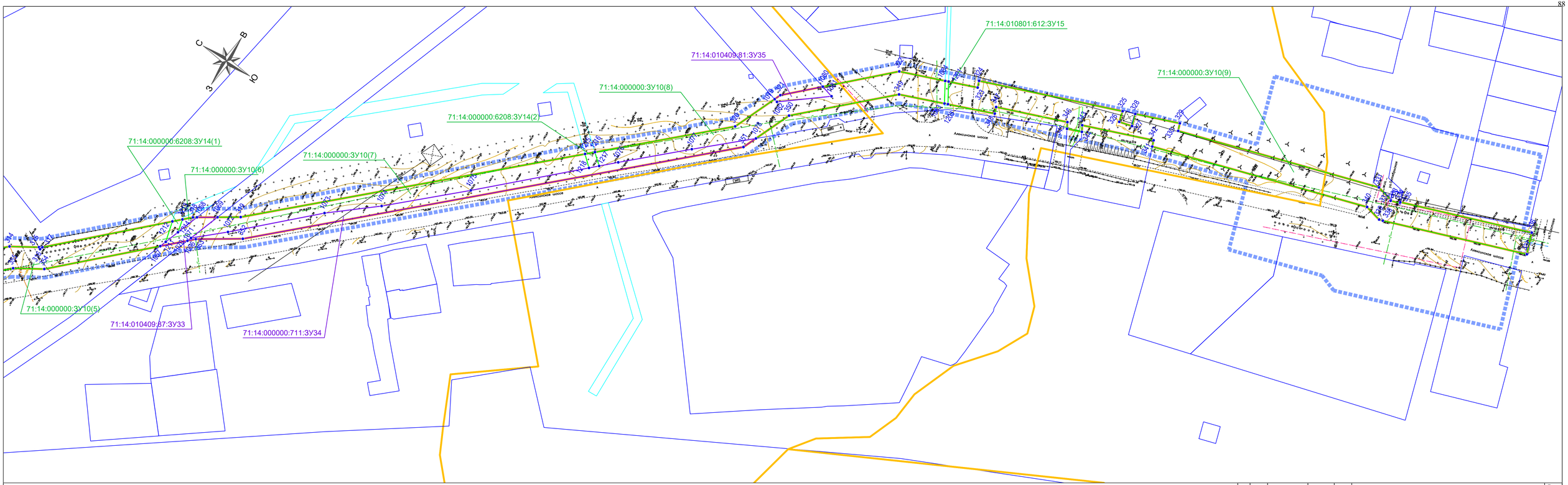

Разработан в М 1:500
Выведен в М 1:1000

Изм	Лист	№ документа	Подпись	Дата

19-02/20-ПМ-1

Чертеж межевания территории

Лист 16